
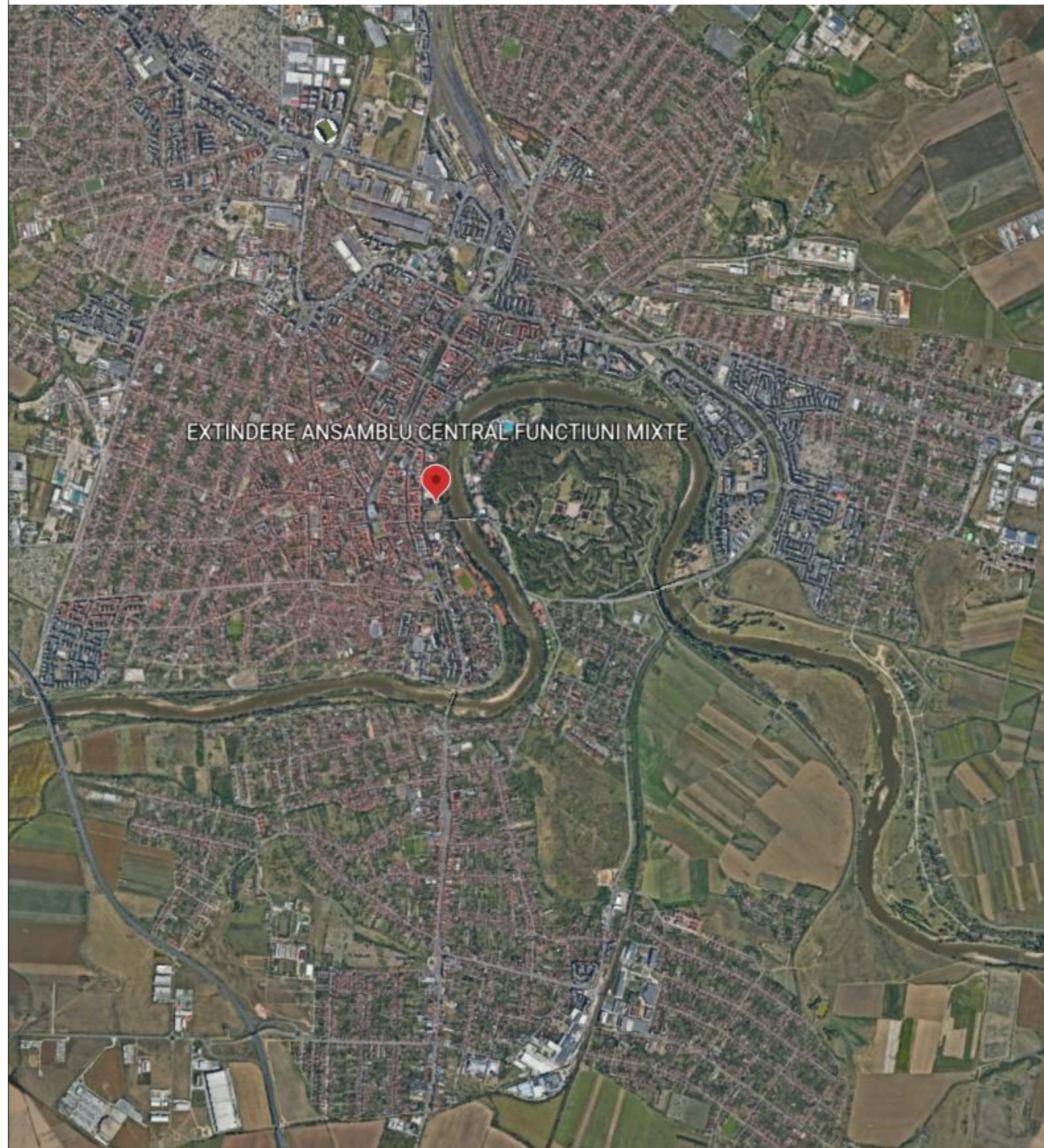


PUZ și RLU aferent  
 REAMENAJARE PLATFORMA LOCURI DE PARCARE, PARCARE  
 SUBTERANA 2S, CONSTRUCTII PENTRU DESERVIRE ACCES LA  
 PARCARE SUBTERANA SI CAI DE EVACUARE, AMENAJARE  
 ACCES SI SPATII VERZI AFERENTE


Amplasament:

Jud. Arad, mun. Arad, B-dul General Dragalina, nr. 29, identificat prin CF nr. 345748 Arad

Încadrare în localitate



Acest document este proprietatea firmei S.C. Pro Arhitectura S.R.L. si nu poate fi folosit, transmis sau reprodus, total sau partial, fara autorizarea expresa si scrisa a proprietarului. Documentul este valabil numai cu semnaturile si stampila in original, iar utilizarea sa trebuie sa fie conforma celei pentru care a fost elaborat.  
**Prezenta plansa este valabila doar pentru obtinerea avizelor/autorizatiilor necesare la faza P.U.Z..**  
**Pentru faza D.T.A.C prezenta plansa nu este valabila.**

Proiectant general			Beneficiar		Proiect nr 572/2023
 <b>PRO.ARHITECTURA</b> ARHITECTURĂ URBANISM RESTAURARE CONSULTANȚĂ			S.C. PARC S.A.		
SPECIFICATIE	NUME	SEMNATURA	Scara:	Titlu proiect: REAMENAJARE PLATFORMA LOCURI DE PARCARE, PARCARE SUBTERANA 2S, CONSTRUCTII PENTRU DESERVIRE ACCES LA PARCARE SUBTERANA SI CAI DE EVACUARE, AMENAJARE ACCES SI SPATII VERZI AFERENTE	Faza: P.U.Z.
COORDONATOR URBANISM	arh. Gheorghe SECULICI		-		
INTOCMIT	arh. stag. Roxana-Adina ANDEA		Data: NOIEMBRIE 2023	Amplasament: JUD. ARAD, Arad, B-dul General Dragalina, nr. 29, CF 345748 Arad	Planșa nr. U-01.1
			A3	ÎNCADRARE ÎN TERITORIU	