



ALPHA BANK

Adresa :

[ Arad, 17.06.2021  
Nr.iesire: 0641 ]

Stimate dle. Isac Denis-Lucian

Spre stiinta: OFICIUL DE CADASTRU SI PUBLICITATE ARAD  
Biroul de Carte Funciara Arad

Referitor: Cartea Funciara nr. 351559 Arad

Prin prezenta, Agentia Piata Uta in numele si pe seama ALPHA BANK ROMANIA SA, cu sediul in Bucuresti, Calea Dorobantilor, nr.237B, Sector 1, inregistrata la Registrul Comertului sub numarul J40/28415/1993, capital social subcris si varsat 958.811.443,20 RON, inregistrata in Registrul institutiilor de credit al Bancii Nationale a Romaniei sub nr.RB-PJR-40-022 din data de 18.02.1999, cod unic 5062063, reprezentata prin Laza Felicia Mirela-Sef Agentie si Nedela Costela Cristina-Ofiter Vanzari Produse Bancare Principal, in calitate de CREDITOR,

in urma solicitarii din data de 28/05/2021 formulata de catre dle. Isac Denis-Lucian suntem de acord rectificarea documentatiei cadastrale respectiv PUZ si RLU-Amenajare zona locuinte colective, pentru imobilul situat in Arad, jud. Arad, str. Voinicilor 21/B, constand in cota parte indiviza de 21/327 din partile si dependintele comune ale imobilului, care prin natura si destinatia lor sunt in coproprietatea fortata a tuturor proprietarilor si cota parte indiviza de 58/917 mp din terenul aferent, in proprietate, inscris in Cartea Funciara nr. 351559 Arad, avand nr. Cadastral 351559, proprietatea lui Isac Denis-Lucian si Isac Ana Maria Valentina.

Mentionam ca imobilul descris anterior este grevat de o garantie reala imobiliara (ipoteka), precum si de interdictia de instrainare si de grevare cu sarcini, constituite in favoarea ALPHA BANK ROMANIA SA si intabulate prin incheierea numarul 29539 din data de 11/03/2020 sarcini care nu vor fi afectate de prezentul acord.

Prezentul acord nu constituie si nu va fi interpretat ca o renuntare partiala/totala la garantia(ile) sus-mentionata(e) ori in ceea ce priveste inscrierea acestora in cartea funciara.

Cu stima,

 **LAZA FELICIA**  
Sef Agentia Piata UTA

 **NEDELA CRISTINA**  
Ofiter Vanzari Produse Bancare Principal

ALPHA BANK ROMANIA S.A.  
Agentia UTA Arad  
Calea Aurel Vlaicu nr. 60-76, Bl. U6, Sc. B, Ap. 17C, 310350 - Arad, jud. Arad, Romania  
Tel.: (004 021) 455.6230  
Fax: (004 0257) 274 400  
E-mail: arb@alphabank.ro

Sediul Central: Calea Dorobantilor nr.237B, 010566, Sector 1, Bucuresti, Romania, Tel.: (004021) 455 9998, Fax: (004021) 231 6570  
Cod Unic de Inregistrare: 5062063, Atribut Fiscal: RO, Numar de ordine in Registrul Comertului: J40/28415/1993, RB-PJR-40-022/1999,  
Capital social subcris si varsat: 958.811.443,20 RON reprezentand: 32.999.990 USD, 624.653.521,60 RON si 65.999.976,88 EUR

Banca Comercială Română S.A.  
Societate administrată în sistem dualist

Calea Plevnei nr. 159, Business Garden  
București, clădirea A, etajul 6, sector 6,  
București, cod poștal 060013

contact.center@bcr.ro  
www.bcr.ro

InfoBCR, număr cu tarif normal apelabil  
la: \*2227, din rețelele naționale fixe și  
mobile Telekom, Orange, Vodafone,  
RDS-RCS; +4021.407.42.00, din orice  
rețea din România sau din străinătate

Înmatriculată la Registrul  
Comerțului: J40/90/1991  
Înmatriculată la Registrul  
Instituțiilor de Credit:  
Nr. RB-PJR-40-008/18.02.1999  
Cod Unic de Înregistrare: RO 361757

Înregistrată la Registrul de evidență  
a prelucrărilor de date cu caracter  
personal sub nr. 3772 - 3776  
Capital Social: 1.625.341.625,40 lei  
SWIFT: RNCB RO BU

Nr. 73179 / 18.06.2021  
De la: Banca Comerciala Romana S.A. (Banca/BCR)  
Catre: Honceriu Adrian Constantin (**Imprumutat**)  
Referitor: **acord pentru initiere PUZ**

Urmare solicitarii Dumneavoastra, va comunicam acordul BCR pentru **pentru initiere PUZ pentru imobilul situat in Arad, str. Voinicilor nr. 21/B, jud. Arad, identificat cu nr. cad. 351559, inscris in Cartea Funciara (CF) nr. 351559 a localitatii Arad (Imobilul)**, asupra caruia este instituita conform contractului de ipoteca autentificat sub nr. 1254/02.04.2020 de catre NP Morariu Patriciu Ion (*Contractul de Ipoteca*), o ipoteca in favoarea BCR pentru garantarea tuturor obligatiilor din Contractul de Credit nr. 20203796250/01.04.2020, cu modificarile si/sau completarile ulterioare (*Contractul de Ipoteca*).

Acordul este valabil numai cu obligatia **Imprumutatului** de a prezenta la Banca, in termen de maximum 15 zile de la finalizarea lucrarilor a documentelor extrasul/extrasele de carte funciara pentru informare aferent/aferente **Imobilului** si care sa evidentieze mentinerea ipotecii si a tuturor sarcinilor constituite in favoarea Bancii.

Prezentul acord este valabil pe o perioada de 12 luni, de la data emiterii acestuia si doar cu respectarea conditiilor mai sus precizate. Dupa expirarea acestui termen este necesara o noua solicitare catre BCR pentru acordul de emitere PUZ.

Prezenta nu tine loc de acord pentru obtinerea autorizatiei de construire astfel incat in acest sens este necesar a se solicita si obtine un acord expres BCR in vederea obtinerii autorizatiei de construire.

Prezentul document reprezinta un document de creditare in sensul definit prin *Contractul de Credit*.

**Banca Comercială Română S.A.<sup>1</sup>**

**Imprumutat si/sau Garant**

<sup>1</sup> Se vor insera funcția, numele și semnăturile persoanelor autorizate;

Banca Transilvania S.A. Cluj
Sucursala Arad
Nr. 612883
Ziua 14 Luna 06 An 2021

## ACORD ACTUALIZARE DOCUMENTATIE CADASTRALA

**În atenția:**

**Dlui NICODIN-IGRET RAUL în calitate de Imprumutat și Garant Ipotecar**

**Referitor** la Cererea dvs. înregistrată sub nr. 588784/08.06.2021, în vederea obținerii **acordului cu privire la întocmire/eliberare P.U.Z.**, având ca obiect imobilul situat în loc. Arad, str. Voinicilor, nr. 21/B, et. 1, ap. 5, jud. Arad, cu nr. cadastral 351559-C1-U5, înscris în Cartea Funciara nr. 351559-C1-U5 a localității Arad, cu supraf. construită de 84 mp și supraf. utilă de 53 mp, compus din living + bucatarie, 2 dormitoare, baie, logie (2,86 mp), balcon (7,18 mp), cu cota parte indiviză de 21,327 din spațiile comune;

- cota parte indiviză teren în proprietate de 58/917 din teren cu supraf. de 917 mp, cu nr. cadastral 351559, înscris în Cartea Funciara nr. 351559 a localității Arad;

(**“Imobilul”**), aflat în proprietatea Garantului Ipotecar.

Precizăm că asupra imobilului este constituită o ipoteca imobiliară în favoarea Băncii Transilvania S.A. (**“Banca”**), în baza Contractului de ipotecă autentificat sub nr. 524/27.08.2020 de Notar Public Todor Dan (**“Contractul de ipotecă”**), accesoriu în garantarea Contractului de credit nr. 539987/27.08.2020 (**“Contractul de credit”**), toate astfel cum au fost modificate și completate prin actele adiționale subsecvente.

**BANCA TRANSILVANIA S.A.** cu sediul în Mun. Cluj-Napoca, Calea Dorobanților nr. 30-36, jud. Cluj, înregistrată la Registrul Comerțului cu nr. J12/4155/1993, Registrul Bancar sub nr. P.J.R. 12-019-18.02.1999, CUI RO5022670, reprezentată de Dl. Andrica Bogdan în calitate de Director Sucursala Arad și de Dna. Petrean Adriana în calitate de Director Adjunct Operațiuni Sucursala Arad,

**prin prezenta adresa ne exprimăm acordul exclusiv pentru întocmire/eliberare P.U.Z., cu condiția:**

- în termen de 3 zile de la înregistrarea modificărilor cadastrale în Cartea Funciara, se va pune la dispoziția Băncii, Încheierea de Carte Funciara prin care s-au evidențiat modificările și Extrasul de Carte Funciara aferent.

Raiffeisen Bank S.A.  
Nr. 11129 / 11.06.2021

Catre,  
DL. RUSU ANDREI GIGI CNP 1870122023975

### ACORD LUCRARI DE MODERNIZARE

Prin prezenta, RAIFFEISEN BANK SA., societate administrata in sistem dualist, persoana juridica romana, cu sediul Clădirea Sky Tower, Calea Floreasca, nr. 246 C, sector 1, Bucuresti nr. de ordine in Registrul Comerțului J40/44/1991, Cod Unic de Inregistrare:361820, Cod de inregistrare în scopuri de TVA: RO361820, numar de inregistrare, in Registrul Bancar RB-PJR-40-009/1999, autorizata de Banca Nationala a Romaniei (sediul in Bucuresti, sector 3, str. Lipsicani nr.25), Capital Social in suma de 1.200 mil. Lei integral varsat, având contul nr. 371130200101 deschis la BNR Centrala-Bucuresti, prin Agentia ARAD....., cu sediul in ARAD, STR. AVIAZELI SAGUNA, NR. 1-3, reprezentata de ..... avand functia de DIRECTOR AGENTIE in calitate de creditor ipotecar,

la solicitarea D-lui. Rusu Andrei Gigi CNP 1870122023975, in calitate de Imprumutat si Garant ipotecar in contractul de credit nr. RBRO7695815 / 05.08.2020, ne exprimam acordul pentru ca acesta sa aduca urmatoarele modificari, mentionate in Certificatul de urbanism nr. 388 / 27.02.2020, emis de Primaria Mun. Arad si in Memoriul de prezentare intocmit de Arh. Dinulescu Nicoleta:

- *Amenajare zona locuinte colective;*

Asupra imobilului situat in Mun. Arad, Str. Voinicilor, nr. 21, etaj 2, apt. 4, jud. Arad, identificat cu nr. cadastral 351499-C2-U4 – apartament si 351499 - teren, intabulat in CF nr. 351499-C2-U4 – apartament si 351499 - teren a Mun. Arad, se mentin sarcinile constituite in favoarea Raiffeisen Bank SA pana la rambursarea integrala a creditului si a dobanzilor aferente, pentru a garanta creditul acordat prin contractul de credit nr. RBRO7695815 / 05.08.2020.

Prezentul acord se elibereaza in urmatoarele conditii :

- depunerea la banca a unei copii a autorizatiei de construire (inainte de inceperea lucrarilor) si a dovezii notarii acestei autorizatii in cartea funciara a imobilului;
- depunerea la banca a unei copii a procesului verbal de receptie la terminarea lucrarilor mentionate in Autorizatia de Construire;
- depunerea la banca a unei copii a documentatiei cadastrale care sa cuprinda si lucrarile executate;
- inscrierea lucrarilor executate in Cartea Funciara a imobilului (actualizarea informatiilor din cartea funciara)extinderea ipotecii bancii asupra lucrarilor executate (daca este cazul) .

**Raiffeisen Bank S.A.** • Administrația Centrală • Clădirea Sky Tower, Calea Floreasca nr. 246 C, sector 1, București • Cod postal 014476 • România • Telefon: +40 21 306 1000 • Fax: +40 21 230 0700 • E-mail: centrala@raiffeisen.ro • www.raiffeisen.ro • C.U.I. 361820 • Număr de înregistrare în Registrul Comerțului J40/44/1991 • Identificator unic la nivel european (EUID) ROONRC.J40/44/1991 • Număr de înregistrare în Registrul Bancar RB-PJR-40-009/1999 • Decizia ASF nr. A/75/30.01.2014 completata de Decizia ASF nr. A/239/27.03.2014, înregistrată în Registrul Public al ASF sub nr. PJR01NCR/400009 • Cod de înregistrare fiscală RO361820 • Capital Social 1 200 mii Lei • Societate administrată în sistem dualist • Cod BIC RZBRROEU • Raiffeisen Direct \*2000, numar cu tarif normal în rețelele Vodafone, Orange, Telekom Romania Mobile.

Banca Comercială Română S.A.  
Societate administrată în sistem dualist  
Calea Pivnei nr. 159, Business Garden  
Bucharest, clădirea A, etajul 6, sector 6,  
București, cod poștal 060013

contactcenter@bcr.ro  
www.bcr.ro  
InfoBCR, număr cu tarif normal apelabil  
la: \*2227, din rețelele naționale fixe și  
mobile Telekom, Orange, Vodafone,  
RDS-RCS; +4021.407.42.00, din orice  
rețea din România sau din străinătate

Înmatriculată la Registrul  
Comerțului: J40/90/1991  
Înmatriculată la Registrul  
Instituțiilor de Credit:  
Nr. RB-PJR-40-008/18.02.1999  
Cod Unic de Înregistrare: RO 361757

Înregistrată la Registrul de evidență  
a prelucrărilor de date cu caracter  
personal sub nr. 3772 - 3776  
Capital Social: 1.625.341.625,40 lei  
SWIFT: RNCB RO BU

Nr. 75342 / 24.06.2021

De la: Banca Comerciala Romana S.A. (Banca/BCR)

Catre: Sod Rodica Dorina (**Imprumutat**)  
Sod Doru (**Garant**)

Referitor: **acord pentru initiere PUZ**

Urmare solicitarii Dumneavoastra, va comunicam acordul BCR pentru **pentru initiere PUZ pentru imobilul situat in Arad, str. Voinicilor nr. 21/B, jud. Arad, identificat cu nr. cad. 351559, inscris in Cartea Funciara (CF) nr. 351559 a localitatii Arad (Imobilul)**, asupra caruia este instituita conform contractului de ipoteca autentificat sub nr. 525/10.02.2020 de catre NP Morariu Patriciu Ion (**Contractul de Ipoteca**), o ipoteca in favoarea BCR pentru garantarea tuturor obligatiilor din Contractul de Credit nr. 20193495159/07.02.2020, cu modificarile si/sau completarile ulterioare (**Contractul de Ipoteca**).

Acordul este valabil numai cu obligatia **Imprumutatului** de a prezenta la Banca, in termen de maximum 15 zile de la finalizarea lucrarilor a extrasului/extraselor de carte funciara pentru informare aferent/aferente **Imobilului** si care sa evidentieze mentinerea ipotecii si a tuturor sarcinilor constituite in favoarea Bancii.

Prezentul acord este valabil pe o perioada de 12 luni, de la data emiterii acestuia si doar cu respectarea conditiilor mai sus precizate. Dupa expirarea acestui termen este necesara o noua solicitare catre BCR pentru acordul de emiterie PUZ.

Prezenta nu tine loc de acord pentru obtinerea autorizatiei de construire astfel incat in acest sens este necesar a se solicita si obtine un acord expres BCR in vederea obtinerii autorizatiei de construire.

Prezentul document reprezinta un document de creditare in sensul definit prin **Contractul de Credit**.



Nr. 14267/ 895 din 13 JUL 2023

## **8IMO HOUSE RESIDENCE SRL**

CORNEL & CORNEL TOPOEXIM SRL - București, str. Vidra nr. 31, sector 6

Spre **1. AEROPORTUL ARAD**  
știință: **2. R.A. ROMATSA**

În baza prevederilor Legii nr. 21/ 2020 privind Codul aerian al României din 2020, ale OMTCT 1185/ 2006 și ale art. 3 alin. 1 și alin. 2 lit. a pct. 13 din Regulamentul de organizare și funcționare a Autorității Aeronautice Civile Române (AACR), anexă la Hotărârea nr. 405/1993 privind înființarea Autorității Aeronautice Civile Române, modificată și completată, Autoritatea Aeronautică Civilă Română emite prezentul

### **AVIZ DE PRINCIPIU**

pentru documentația PUZ - amenajare zonă locuințe colective, pe terenul situat în intravilanul municipiului Arad, str. Voinicilor Renașterii nr. 21, 21/ b, 54-56, CF 351499 Arad, 351559 Arad, 353951 Arad, NC 351499, 351559, 353951, județul Arad. Amplasamentul este situat în zona I de servitute aeronautică civilă a Aeroportului Arad, la 35,60 m S față de axa pistei 09 - 27 și la 6502,60 m E față de pragul 27, iar cota absolută față de nivelul Mării Negre a terenului este de 111,19 m.

Amplasamentul obiectivului este definit de următoarele coordonate geografice: 46°10'12,46" latitudine N; 21°21'22,98" longitudine E.

**La elaborarea proiectului tehnic de execuție se va ține seama de următoarele:**

1. Respectarea amplasamentelor și a datelor precizate în documentația transmisă spre avizare;
2. Prezentul aviz este emis ca urmare a analizei de specialitate din punct de vedere aeronautic, are caracter exclusiv tehnic și are la bază Certificatul de Urbanism nr. 388 din 27.02.2020;
3. Respectarea înălțimii maxime a obiectivelor de 20,00 m, respectiv cota absolută maximă de 131,19 m (111,19 m cota absolută față de nivelul Mării Negre a terenului natural + 20,00 m înălțimea maximă a construcției);
4. Furnizarea de coordonate geografice în sistemul WGS-84, precum și a cotei terenului în sistem Marea Neagră 75 determinate numai de specialiști autorizați în domeniul geodeziei care fac dovada dreptului de semnătură conform legislației aplicabile;
5. Organizarea de șantier/ macaralele nu fac obiectul prezentului aviz. Pentru acestea se va solicita avizul AACR ulterior;
6. Obligația beneficiarului de a înștiința viitorii proprietari/ chiriași/ locatari cu privire la respectarea prevederilor cuprinse în prezentul aviz;

#### **AACR CONTACT**

Șos. București-Ploiești, nr.38-40, RO-013696, București, sector 1, România  
Tel: +40.21.208.15.08, Fax:+40.21.208.15.72/ 21.233.40.62,  
Telex: LRBBYAYA, BUHTOYA, www.caa.ro

e-mail: dir.gen@caa.ro



7. Beneficiarul și proiectantul/ elaboratorul documentației tehnice răspund pentru corectitudinea datelor și veridicitatea înscrisurilor cuprinse în documentația transmisă spre avizare;
8. Prezentul aviz are valabilitatea de un an de la data emiterii.

În conformitate cu art. 1.4.1. pct. 5 și art. 4.2. pct. (1) din RACR-AVZ - *Reglementarea aeronautică civilă română privind emiterea avizelor la documentațiile tehnice aferente obiectivelor din zone cu servituți aeronautice civile sau din alte zone în care pot constitui obstacole pentru navigația aeriană sau pot afecta siguranța zborului pe teritoriul și în spațiul aerian al României, ediția 1/2015, aprobată prin OMT nr. 731 din 08.06.2015, avizul de principiu are caracter informativ, nu poate servi la obținerea autorizației de construire și nu conferă beneficiarilor/titularilor obiectivelor dreptul de a demara lucrările de execuție.*

*Încălcarea oricărei condiții de mai sus afectează interesul public al siguranței navigației aeriene și atrage de la sine anularea avizului și responsabilitatea juridică și materială a beneficiarului construcțiilor, în conformitate cu prevederile Codului Aerian.*

**Autoritatea Aeronautică Civilă Română, Aeroportul Arad și R.A. ROMATSA sunt exonerate de orice răspundere pentru disconfortul produs de traficul aerian din zonă și de activitățile desfășurate de Aeroportul Arad.**

**DIRECTOR GENERAL**

**Armand PETRESCU**





AGENȚIA PENTRU PROTECȚIA MEDIULUI ARAD

DECIZIA ETAPEI DE ÎNCADRARE

Nr. 3989 din 17.03.2021

Ca urmare a notificării adresată de 8IMO HOUSE RESIDENCE S.R.L, MITA ISAC, ISAC CAMELIA ANGELICA, DOLEA MIHAI OVIDIU, DOLEA ANDREEA RAMONA cu sediul în municipiul Arad, str. Cocorilor, nr. 5, ap. 20, jud. Arad, privind planul "Întocmire P.U.Z. și R.L.U. aferent – Amenajare zonă locuințe colective" propus a fi amplasat în municipiul Arad, str. Voinicilor/Renașterii, nr. 21, 21/B, 54-56 județul Arad, înregistrată la A.P.M. Arad cu nr. 2283/R/13153 din 22.10.2020, cu completările înregistrate la nr. 14142 din 13.11.2020, nr. 144R/1389 din 01.02.2021, nr. 1593 din 04.02.2021, nr. 1871 din 10.02.2021, în baza:

- HG nr. 1000/2012 privind reorganizarea și funcționarea Agenției Naționale pentru Protecția Mediului și a instituțiilor publice aflate în subordinea acesteia;
- OUG nr. 195/2005 privind protecția mediului, aprobată cu modificări prin Legea nr. 265/2006, cu modificările și completările ulterioare;
- HG nr. 1076/2004 privind stabilirea procedurii de realizare a evaluării de mediu pentru planuri și programe, cu modificările și completările ulterioare;
- OUG nr. 57/2007 privind regimul ariilor naturale protejate, conservarea habitatelor naturale, a florei și faunei sălbatice, cu modificările și completările ulterioare;
- Ordinul nr. 19/2010 pentru aprobarea Ghidului metodologic privind evaluarea adecvată a efectelor potențiale ale planurilor sau proiectelor asupra ariilor naturale protejate de interes comunitar, cu modificările și completările ulterioare;
- Ordinul nr. 2387/2011 pentru modificarea Ord. nr. 1964/2007 privind instituirea regimului de arie naturală protejată a siturilor de importanță comunitară, ca parte integrantă a rețelei ecologice europene Natura 2000 în România;

**Agenția pentru Protecția Mediului Arad**

- ca urmare a consultării punctelor de vedere ale autorităților publice, ca membri în cadrul Comitetului Special Constituit din data de 11.11.2020 și a completărilor la documentația depusă la APM Arad;

- în conformitate cu prevederile art. 11. alin. 1, art. 13. și a anexei nr. 1 – Criterii pentru determinarea efectelor semnificative potențiale asupra mediului din H.G. 1076/2004 privind stabilirea procedurii de realizare a evaluării de mediu pentru planuri și programe;

- în lipsa comentariilor motivate din partea publicului interesat;

decide:

Planul propus: „Întocmire P.U.Z. și R.L.U. aferent – Amenajare zonă locuințe colective” propus a fi amplasat în municipiul Arad, str. Voinicilor/Renașterii, nr. 21, 21/B, 54-56, județul Arad, titularii planului - 8IMO HOUSE RESIDENCE S.R.L, MITA ISAC, ISAC CAMELIA ANGELICA, DOLEA MIHAI OVIDIU, DOLEA ANDREEA RAMONA, nu necesită evaluare de mediu, nu necesită evaluare adecvată și se va supune adoptării fără aviz de mediu.





1. Caracteristicile planurilor și programelor cu privire, în special, la:

a) Gradul în care planul sau programul creează un cadru pentru proiecte și alte activități viitoare fie în ceea ce privește amplasamentul, natura, mărimea și condițiile de funcționare, fie în privința alocării resurselor:

Obiectul lucrării constituie elaborarea Planului Urbanistic Zonal în vederea amenajării unei zone de locuințe colective. Terenul ce urmează a fi reglementat în cadrul PUZ este situat în intravilanul Municipiului Arad, adiacent str. Voinicilor, într-o subzonă predominant rezidențială, funcțiunile complementare admise ale zonei fiind cele de spații comerciale și prestări servicii.

Suprafața totală a terenului ce urmează a fi reglementată este de 3.030 mp, ea fiind alcătuită din 3 loturi: unul având o suprafață de 500mp (CF nr. 351499), cel de-al II-lea cu o suprafață de 917mp (CF nr. 351559), ambele cu acces din str. Voinicilor și cel de-al III-lea cu o suprafață de 1.613mp (CF nr. 353951).

Pe terenul în cauza se afla deja doua construcții având funcțiunile de locuințe colective, birouri, spații comerciale. Regimul de înălțime al acestor clădiri este de P+2+M

Terenul aparține beneficiarilor – SC 8IMO HOUSE RESIDENCE SRL pentru CF nr. 353951 și CF nr. 351559, ISAC MITA, ISAC CAMELIA-ANGELICA, DOLEA ANDREEA-RAMONA și DOLEA MIHAI-OVIDIU pentru CF nr. 351499

Terenul se învecinează doar cu terenuri cu destinație de locuire, după cum urmează:

- spre Nord: str. Voinicilor
- spre Sud: locuinte individuale
- spre Est: locuinte individuale
- spre Vest: locuinte individuale

#### Construcții:

Se propune realizarea unui imobil nou cu 24 apartamente, pe lângă cele 2 imobile existente avand regim de înălțime P+2+M, care au în total 21 de apartamente și un spațiu comercial amplasat la parter.

#### Drumul de incintă:

În interiorul incintei se va amenaja o alee carosabilă cu o lungime de aproximativ 142,5 m și o lățime variabilă între 5,5 m și 7,5 m, care va asigura accesul la imobilele proiectate pe amplasament. Accesul la teren se va face din strada Voinicilor. Aleea carosabila de incintă va fi prevăzută cu rigole deschise pentru dirijarea și evacuarea apelor pluviale spre canalizarea pluviala existenta în zona.

#### Parcaje

Parcarea autovehiculelor se va face în interiorul incintei, numarul locurilor de parcare stabilindu-se în conformitate cu prevederile HGR nr. 525/1996. Se va asigura minim 1 loc de parcare pentru fiecare apartament în parte. Parcarile necesare funcțiunilor propuse se vor realiza în interiorul lotului, fara afectarea domeniului public.


Se vor asigura un numar total de **46 locuri de parcare** pentru autoturisme

#### Trotuare:

Accesul pietonal în interiorul incintei se va asigura prin proiectarea de trotuare din pavele asezate pe pat de nisip,

#### Zonele verzi amenajate:

Conform HGR525/1996, zonele verzi amenajate trebuie sa ocupe minim 2mp/locuitor din suprafata lotului.



**AGENȚIA PENTRU PROTECȚIA MEDIULUI ARAD**

Arad, Splaiul Mureș FN, Cod 310132

E-mail: [office@apmar.anpm.ro](mailto:office@apmar.anpm.ro); Tel. 0257280996, 0257280331, 0257281461

Operator de date cu caracter personal, conform Regulamentului (UE) 2016/679

BILANT TERITORIAL GENERAL				
TERITORIUL AFERENT	EXISTENT		PROPUS	
	mp	%	mp	%
Constructii locuințe colective	450	14,85	825	27,23
Parcări și platforme de incintă			1.493	49,27
Circulații pietonale			215	7,10
Platforme gospodărești			32	1,05
Zone verzi amenajate			465	15,35
Teren în intravilan	2.580,00	85,15		
<b>TOTAL GENERAL</b>	<b>3.030,00</b>	<b>100,00</b>	<b>3.030,00</b>	<b>100,00</b>

b) Gradul în care planul sau programul influențează alte planuri și programe, inclusiv pe cele în care se integrează sau care derivă din ele:

Zona ce urmează a fi studiată în cadrul PUZ se afla în intravilanul municipiului Arad, în apropierea complexului rezidențial RED 2 – cu un regim de înălțime P+8E, a locuințelor colective de pe str. Beius cu regim de înălțime P+4E, precum și a locuințelor individuale de pe străzile Voinicilor și Renașterii.

c) Relevanța planului sau programului în/pentru integrarea considerațiilor de mediu, mai ales din perspectiva promovării dezvoltării durabile:

Prin PUZ se prevede asigurarea de spații verzi amenajate și plantații de alineament în conformitate cu prevederile HG 525 / 1996, Anexa 6, utilizarea eficientă și durabilă a spațiului propus, asigurarea facilităților necesare desfășurării activităților propuse, asigurându-se totodată și respectarea cerințelor O.U.G. 195/2005 privind protecția mediului.

Planul propus va ține cont de dezvoltarea durabilă a zonei în perspectivă, respectiv zonă rezidențială, în consecință, planul se va integra în zonă, va respecta legislația în vigoare și va promova principiul dezvoltării durabile.

d) Problemele de mediu relevante pentru plan sau program:

- asigurarea suprafeței de spațiu verde conform prevederilor legale,
- pentru alimentarea cu apă folosită în scop igienico-sanitar și pentru udarea spațiilor verzi, este propusă extinderea rețelei de apă existentă în imediata vecinătate a amplasamentului;
- apele uzate igienico-sanitare se vor dirija în sistemul de canalizare al municipiului Arad prin extinderea rețelei de canalizare a orașului;
- apele pluviale conventional curate (preepurate mecanic cu ajutorul separatorului de hidrocarburi – cu deznisipator încorporat, filtru coalescent și opturator automat) vor fi deversate în rețeaua de canalizare pluvială existentă în zonă, prin extinderea acesteia;
- alimentarea cu energie electrică a obiectivului se face prin extinderea rețelei existente pe str. Voinicilor
- în zona există rețeaua de distribuție a gazelor naturale pe str. Voinicilor. Pentru încălzirea spațiilor și prepararea apei calde menajere, se propune folosirea centralelor termice pe combustibil gazos,
- numărul parcarilor va fi adaptat la funcțiunea propusă, în conformitate cu Anexa 5 din H.G. 525/1996 pentru aprobarea Regulamentului general de urbanism;

e) Relevanța planului sau programului pentru implementarea legislației naționale și comunitare de mediu:

În implementarea planului se va ține cont de dezvoltarea zonei în perspectivă și se va respecta legislația specifică din domeniul protecției mediului, a gospodăririi apelor. Deșeurile menajere și reciclabile produse în incinte vor fi depozitate în europubele, amplasate într-un spațiu special amenajat pe fiecare parcelă, de unde vor fi preluate de către firma de salubritate a municipiului Arad.



**AGENȚIA PENTRU PROTECȚIA MEDIULUI ARAD**

Arad, Splaiul Mureș FN, Cod 310132

E-mail: office@apmar.anpm.ro; Tel. 0257280996, 0257280331, 0257281461

Operator de date cu caracter personal, conform Regulamentului (UE) 2016/679

2. **Caracteristicile efectelor și ale zonei posibil a fi afectate cu privire, în special, la:**

a) **Probabilitatea, durata, frecvența și reversibilitatea efectelor:**

Probabilitatea ca planul să genereze efecte negative asupra mediului după implementarea acestuia va fi redusă, cu condiția respectării legislației în vigoare.

b) **Natura cumulativă a efectelor:**

A fost luat în calcul impactul cumulat cu activitățile desfășurate în vecinătatea amplasamentului propus (activități predominant rezidențiale), impactul rezultat fiind redus din acest punct de vedere.

c) **Natura transfrontieră a efectelor:**

Planul nu are efect transfrontier, deoarece nu se situează în apropierea zonei de frontieră.

d) **Riscul pentru sănătatea umană sau pentru mediu (de exemplu, datorită accidentelor):**

Pentru acest plan s-a emis Notificarea de asistență de specialitate de sănătate publică nr. 267/03.06.2020, de către Direcția de Sănătate Publică a Județului Arad, planul propus este în concordanță cu legislația națională privind condițiile de igienă și sănătate publică.

e) **Mărimea și spațialitatea efectelor (zona geografică și mărimea populației potențial afectate):**

Planul propus se va implementa în municipiul Arad, utilizându-se o suprafață totală de teren de 3030 mp, zona studiată având o suprafață de 7135 mp. Suprafața totală a terenului ce urmează a fi reglementată este de 3.030mp, ea fiind alcatuită din 3 loturi: unul având o suprafață de 500mp (CF nr. 351499), cel de-al II-lea cu o suprafață de 917mp (CF nr. 351559), ambele cu acces din str. Voinicilor și cel de-al III-lea cu o suprafață de 1.613mp (CF nr. 353951), are categoria de folosință curți construcții.

f) **Valoarea și vulnerabilitatea arealului posibil a fi afectat, date de:**

Caracteristicile naturale speciale sau patrimoniul cultural

Terenul luat în studiu nu se află în vecinătatea sau în cadrul zonelor de protecție pentru monumente sau situri.

Depășirea standardelor sau a valorilor limită de calitate a mediului

Nu au fost evidențiate poluări ale factorilor de mediu în zonă, prin proiect se vor impune măsuri pentru respectarea standardelor de calitate a mediului.

Folosirea terenului în mod intensiv: nu este cazul

g) **Efectele asupra zonelor sau peisajelor care au un statut de protejare recunoscut pe plan național, comunitar sau internațional:**

Planul propus nu se va implementa în arie naturală protejată desemnată prin O.U.G. nr. 57/2007 privind regimul ariilor naturale protejate, conservarea habitatelor naturale, a florei și faunei sălbatice, cu modificările și completările ulterioare.

**Condițiile de realizare a planului:**


- respectarea documentației tehnice înregistrată la APM Arad, a normativelor și prescripțiilor tehnice specifice, care au stat la baza deciziei etapei de încadrare;
- se vor respecta condițiile impuse prin actele de reglementare emise de autoritățile implicate;
- pentru orice modificare adusă planului inițial, este obligatoriu să fie notificată APM Arad.

**Protecția calității apelor:**

- este interzisă orice deversare de ape uzate, efluenți lichizi, reziduuri sau deșeuri de orice fel în ape de suprafață, subterane, pe sol sau în subsol;
- apele uzate menajere și igienico-sanitare se vor colecta prin rețeaua municipiului și încadra în valorile maxime admise pentru indicatorii de calitate cuprinși în NTPA 002 din H.G. nr.188/2002 cu completările și modificările ulterioare;
- apele pluviale potențial impurificate de la platformele de circulație auto se vor preepura într-un separator de hidrocarburi înainte de evacuarea în rețeaua de canalizare a orașului și se vor încadra în limitele stabilite de Normativul NTPA 001.

**Protecția calității aerului:**

- organizarea activității se va face astfel încât impactul asupra mediului și populației să fie cât



**AGENȚIA PENTRU PROTECȚIA MEDIULUI ARAD**

Arad, Splaiul Mureș FN, Cod 310132

E-mail: [office@apmar.anpm.ro](mailto:office@apmar.anpm.ro); Tel. 0257280996, 0257280331, 0257281461

Operator de date cu caracter personal, conform Regulamentului (UE) 2016/679

mai redus (zgomotul, cantitatea de particule în suspensie și sedimentabile să fie cât mai reduse);

- se va asigura încadrarea indicatorilor de calitate ai aerului la limita incintei în prevederile STAS 12574/1987 „Aer din zonele protejate”.

**Protecția solului și a subsolului:**

- se vor asigura condiții pentru depozitarea în siguranță a materialelor de construcție, astfel încât să nu blocheze căile de acces, să nu poată fi antrenate de vânt sau de apele pluviale;

- se vor lua măsuri pentru îndepărtarea de pe teren a deșeurilor inerte și nepericuloase rezultate în urma lucrărilor;

- se vor lua măsuri de prevenire a poluării solului, subsolului și apelor cu produse poluante existente pe șantier (carburanți, lubrifianți etc.).

**Gestionarea deșeurilor:**

- vor fi proiectate spații de depozitare pentru colectarea selectivă a deșeurilor în interiorul parcelelor, pe platforme/pardoseli betonate, cu acces facil, respectând dispozițiile Ordinului nr. 119 din 2014 pentru aprobarea Normelor de igienă și sănătate publică privind mediul de viață al populație și Legea nr. 211/2011 privind regimul deșeurilor;

- deșeurile menajere vor fi colectate în pubele din PVC, urmând a fi preluate de societăți autorizate în transportul deșeurilor menajere;

- deșeurile reciclabile vor fi colectate pe categorii (hârtie-carton, plastic, metal, sticlă) și se vor valorifica prin operatori economici autorizați din punct de vedere al protecției mediului;

- se va evita depozitarea necontrolată a deșeurilor de orice natură ce vor rezulta pe perioada derulării lucrărilor și după realizarea investițiilor;

- deșeurile inerte rezultate din tehnologiile de execuție se vor colecta pe tipuri, se vor depozita în spații special amenajate, urmând să fie transportate de un operator autorizat din punct de vedere al protecției mediului, în conformitate cu prevederile Legii nr. 211/2011 privind regimul deșeurilor, nefiind scutit de responsabilitatea pentru realizarea operațiilor de valorificare ori de eliminare completă;

**Protecția biodiversității:**

- în conformitate cu H.G. nr. 525/1996 pentru aprobarea Regulamentului general de urbanism, republicată, vor fi prevăzute spații verzi și aliniamente cu rol de protecție, în funcție de categoria acestora, respectându-se unu procent minim de 2 mp / locuitor spațiu verde, conform HG 525/1996;

- se va realiza refacerea ecologică a zonelor afectate de execuția lucrărilor;

- organizarea activității se va face astfel încât impactul asupra peisajului să fie cât mai redus;

**Obligațiile titularului**

**Se vor respecta prevederile:**

- O.U.G. nr. 195/2005 aprobată prin Legea nr. 265/2006 pentru protecția mediului, cu completările și modificările ulterioare;

- Legea nr. 292/2018 privind evaluarea impactului anumitor proiecte publice și private asupra mediului;

- Legea nr. 24/2007 privind reglementarea și administrarea spațiilor verzi din intravilanul localităților, cu modificările și completările ulterioare;


- Ordinul nr. 119/2014 pentru aprobarea Normelor de igienă și sănătate publică privind mediul de viață al populației, cu modificările și completările ulterioare;

- Legea nr. 211/2011 (r1) privind regimul deșeurilor;

- H.G. nr. 856/2002 privind evidența gestiunii deșeurilor și pentru aprobarea listei cuprinzând deșeurile, inclusiv deșeurile periculoase;

- Legea nr. 249/2015 privind modalitatea de gestionare a ambalajelor și a deșeurilor de ambalaje, cu modificările și completările ulterioare;

- Decizia Comisiei 2014/955/UE din 18 decembrie 2014 de modificare a Deciziei 2000/532/CE de stabilire a unei liste de deșeuri în temeiul Directivei 2008/98/CE a Parlamentului European și a Consiliului;



**AGENȚIA PENTRU PROTECȚIA MEDIULUI ARAD**

Arad, Splaiul Mureș FN, Cod 310132

E-mail: [office@apmar.anpm.ro](mailto:office@apmar.anpm.ro); Tel. 0257280996, 0257280331, 0257281461

*Operator de date cu caracter personal, conform Regulamentului (UE) 2016/679*

- H.G. nr. 525/1996 pentru aprobarea Regulamentului general de urbanism;
- Legea Apelor nr. 107/1996 cu modificările și completările ulterioare;
- Legea nr. 104/2011 privind calitatea aerului înconjurător;
- Ordinul MAPPM nr. 462/1993 pentru aprobarea Condițiilor tehnice privind protecția atmosferei și Normelor metodologice privind determinarea emisiilor de poluanți atmosferici produși de surse staționare.

**Documentația cuprinde:**

- Notificare privind elaborarea primei versiuni a planului;
- Ordin de plată nr. 1/20.10.2020 emisă de Alpha Bank, privind achitarea tarifului corespunzător procedurii;
- Certificat de Urbanism nr. 388 din 27.02.2020, eliberat de Primăria Municipiului Arad;
- Avizul de oportunitate nr. 11 din 12.05.2020, emis de Primăria Municipiului Arad;
- Extras Carte Funciară nr. 351559 Arad, eliberat de O.C.P.I. Arad;
- Extras Carte Funciară nr. 351499 Arad, eliberat de O.C.P.I. Arad;
- Extras Carte Funciară nr. 353951 Arad, eliberat de O.C.P.I. Arad;
- Certificat de înregistrare seria B, nr. 3730843 eliberat de ORC de pe lângă Tribunalul Arad;
- Acord favorabil de securitate la incendiu emis sub nr. 925708 din 18.08.2020 de Inspectoratul pentru Situații de Urgență „Vasile Goldiș” al Județului Arad;
- Acord favorabil de protecție civilă emis sub nr. 925710 din 18.08.2020 de Inspectoratul pentru Situații de Urgență „Vasile Goldiș” al Județului Arad;
- Notificare de asistență de specialitate de sănătate publică nr. 267/03.06.2020, emisă de către Direcția de Sănătate Publică a Județului Arad;
- Aviz de amplasament favorabil nr. 310943386/20.05.2020 emis de E-Distribuție Banat;
- Aviz favorabil nr. 130/23.05.2020 emis de Telekom România Communications S.A.;
- Aviz de principiu nr. 55/19.05.2020, emis de către Delgaz Grid S.A.;
- Acord C.A. Arad S.A. emis sub nr. 9232 din 12.06.2020;
- Aviz de principiu nr. 31661/Z1/28.05.2020 eliberat de Municipiul Arad – Direcția Edilitară – Serviciul Întreținere și Reparație Căi de Comunicații Terestre,
- Adresa nr. 31661/Z3/12.06.2020 eliberat de Municipiul Arad – Direcția Edilitară – Biroul Spații Verzi Media,
- Aviz de principiu nr. 14267/895 din 10.07.2020, emis de către Autoritatea Aeronautică Civilă Română;
- Aviz de principiu nr. 190261 din 21.08.2020, emis de către Ministerul Afacerilor Interne, Inspectoratul General al Poliției Române, Inspectoratul de Poliție Județean Arad - Serviciul Rutier;
- Memoriu de prezentare întocmit de S.C. GEOMETRICA S.R.L.;
- Planșe anexă documentației: plan topografic analogic și digital; plan de încadrare în zonă; plan de situație existent; plan reglementări urbanistice – zonificare; plan edilitare;
- Punct de vedere nr. 13823/09.11.2020, referitor la memoriu de prezentare, eliberat de GNM CJ Arad,
- Punct de vedere nr. 12676/10.12.2020, referitor la memoriu de prezentare, eliberat de DSP Arad,
- Punct de vedere nr. 63934/A2/08.09.2020 eliberat de Municipiul Arad - Serviciul Date Urbane și Spațiale, Evidență Construcții prin care se menționează faptul că în unele evidențe imobilul mai figurează cu adresa: loc. Arad, str. Renașterii, nr. 54-56, jud. Arad
- Punct de vedere nr. 3546 din 22.01.2021 eliberat de Municipiul Arad – Serviciul Deyvoltare Urbană și Protejare Monumente privind regimul de înălțime, ca urmare a analizării studiului de însorire cerut prin Avizul de oportunitate nr. 11 din 12.05.2020
- Notă de ședință nr. 14050 din 11.11.2020 întocmită de reprezentantul APM Arad.



**AGENȚIA PENTRU PROTECȚIA MEDIULUI ARAD**

Arad, Splaiul Mureș FN, Cod 310132

E-mail: [office@apmar.anpm.ro](mailto:office@apmar.anpm.ro); Tel. 0257280996, 0257280331, 0257281461

Operator de date cu caracter personal, conform Regulamentului (UE) 2016/679

Informarea și participarea publicului la procedura de evaluare de mediu/procedura de evaluare adecvată:

- anunțuri privind depunerea solicitării de obținere a avizului de mediu și de declanșare a etapei de încadrare a planului, conform H.G. nr. 1076/2004 (publicate în „Jurnal arădean” din 10.10.2020 și 13.10.2020);
- conform H.G. nr. 1076, art. 12, alin. (1), titularul a adus la cunoștința publicului decizia etapei de încadrare, prin publicarea acesteia în cotidianul „Jurnalul arădean” din 18.02.2021;
- anunț postat pe site-ul APM Arad în data de 15.02.2021, privind decizia de adoptare a planului, fără a fi primite comentarii sau propuneri din partea publicului pentru reconsiderarea deciziei.

Se va respecta documentația tehnică depusă, normativele și prescripțiile tehnice specifice, care au stat la baza deciziei etapei de încadrare, titularul planului având sarcina să notifice APM Arad în cazul oricărei modificări aduse planului inițial.

Prezenta decizie poate fi contestată în conformitate cu prevederile Legii contenciosului administrativ nr. 554/2004 cu modificările și completările ulterioare.

În conformitate cu Legea nr. 292/2018 privind evaluarea impactului anumitor proiecte publice și private asupra mediului, titularul planului va solicita și obține acord de mediu înaintea demarării oricăror lucrări de realizare a obiectivelor din planul propus spre avizare, prin depunerea documentației la APM Arad.

Conform H.G. nr. 1000/2012 privind reorganizarea și funcționarea Agenției Naționale pentru Protecția Mediului și a instituțiilor publice aflate în subordinea acesteia, Art. 8 alin.(2), lit. ii) "Agențiile județene pentru protecția mediului au următoarele atribuții principale: urmăresc îndeplinirea cerințelor legislației de mediu din actele de reglementare emise și, în cazul constatării unor neconformități, iau măsurile care se impun, potrivit competențelor stabilite de legislația în vigoare".

Prezenta decizie își păstrează valabilitatea pe toată perioada punerii în aplicare a planului, conform art. 16, alin. (1) din O.U.G. nr. 195/2005 aprobată prin Legea nr. 265/2006 privind protecția mediului cu modificările și completările ulterioare.

Prezentul act conține 7 (șapte) pagini și a fost redactat în 2 exemplare originale.

DIRECTOR EXECUTIV  
Dănoiu Dana Monica

ȘEF SERVICIU A.A.A.  
Orășan Adina



ÎNTOCMIT,  
Iosif Daci - n - Florentin



AGENȚIA PENTRU PROTECȚIA MEDIULUI ARAD

Arad, Splaiul Mureș FN, Cod 310132

E-mail: [office@apmar.anpm.ro](mailto:office@apmar.anpm.ro); Tel. 0257280996, 0257280331, 0257281461

Operator de date cu caracter personal, conform Regulamentului (UE) 2016/679



**COMPANIA DE APĂ ARAD S.A.**

Strada Sabin Drăgăni 2-4 Arad, județul Arad România, cod poștal 310178  
CIF/CUI: RO 1683483, ORC: J02/110/21.02.1991  
Capital vărsat și subscris: 9.659.000 Lei  
IBAN: RO72 RNCB 0015 0061 5684 0001 - BCR



tel: +40 257 270 849  
+40 257 270 843  
fax: +40 257 270 981  
apacanal@caarad.ro  
www.caarad.ro  
program între 8:00 - 16:00

9232, din 12.06.2020

Către,

**SC 8Imo House Residence SRL**

Loc. Arad, str. Cocorilor, nr. 5, ap. 20

spre știință:

SC Geometrica SRL \_\_\_\_\_

La dosarul de urbanism transmis de Dvs. către C.A. Arad cu nr. \_\_ din \_\_, sau proiectul de urbanism depus la C.A.U. \_\_\_\_\_ (înreg. \_\_\_\_\_,) înreg. la COMPANIA DE APĂ ARAD sub nr. 9232, din 04.05.2020, prin care se solicită aviz de:

**amplasament** [  ] / **soluție tehnică** de principiu [  ] la fază PUD [  ] / PUZ [  ] pentru obiectivul

Amenajare zonă locuințe colective

Adresa obiectivului: Arad, str. Voinicilor, nr. 21, 21B, 21C \_\_\_\_\_

Beneficiar: SC 8Imo House Residence SRL

Adresa beneficiarului: loc. Arad, str. Cocorilor, nr. 5, ap. 20

Certificat de Urbanism nr. 388 din 27.02.2020, în vederea întocmirii PUD/PUZ, vă comunicăm următorul

### acord

- **cu mențiuni și condiții** precizate în pag. 2 verso și alăturate prezentului Aviz privind propunerea din proiect.

Proiectant: SC Geometrica SRL

Rămâne în sarcina titularului de aviz/acord de a transmite tuturor celor interesați, spre știință, prezentul document.

#### Notă:

Acordul **nu este** însoțit de Aviz de furnizare a serviciilor publice de apă - canal.

Avizarea amplasamentului la fază PUD/PUZ nu înlocuiește procedura DTAC de avizare [avizare Fișă tehnică în baza CU eliberat pentru întocmirea PT/DTAC/DTAD/DTOE] în vederea emiterii AC.

Avizul de amplasament nu ține loc de Aviz de soluție tehnică/tehnico-economică pentru utilitățile publice de apă-canal, sau de Avize de asigurare a serviciilor publice de alimentare cu apă și/sau de canalizare.

În vecinătatea acestui obiectiv, Compania de Apă Arad:

**Are** în exploatare rețele publice de apă potabilă,

**Are** în exploatare rețele publice de canalizare menajeră.

După caz, traseele rețelelor de apă-canal existente în zonă sunt figurate informativ pe planșa(ele) Dvs. restituită(e) alăturat. Pozițiile exacte ale acestora în teren vor fi materializate de delegații operatorului, care vor fi convocați pe șantier, în scris, prin grija beneficiarului/investitorului.

PREȘEDINTUL C.A.A.  
Director general  
Ing. Gheorghe I. ȘAN



Pag. 1 din 2

Formular imprimat față/verso



## **acord** (*condiții, mențiuni, observații*)

### **CONDIȚII:**

1. Branșarea și racordarea obiectivului/obiectivelor la sistemul (sistemele) public(e) de alimentare cu apă și/sau de canalizare se va face de agenți economici agrementați de Compania de Apă Arad SA, cu respectarea procedurilor specific de proiectare – avizare – autorizare – execuție – recepție – contractare – furnizare, în baza unei(unor) *Cereri de branșare/racordare* înaintată(e) de proprietar(i) ori împuternicitul(imputerniciții) legal(i) și pe cheltuiala acestuia(acestora) și în baza unui Aviz de Soluție Tehnică.
2. Condițiile generale privind asigurarea utilităților publice de apă și canalizare la obiective se precizează de operator în avizul de Soluție Tehnică.
3. Prezentul aviz nu ține loc de Aviz de Soluție Tehnică de alimentare cu apă și canalizare.









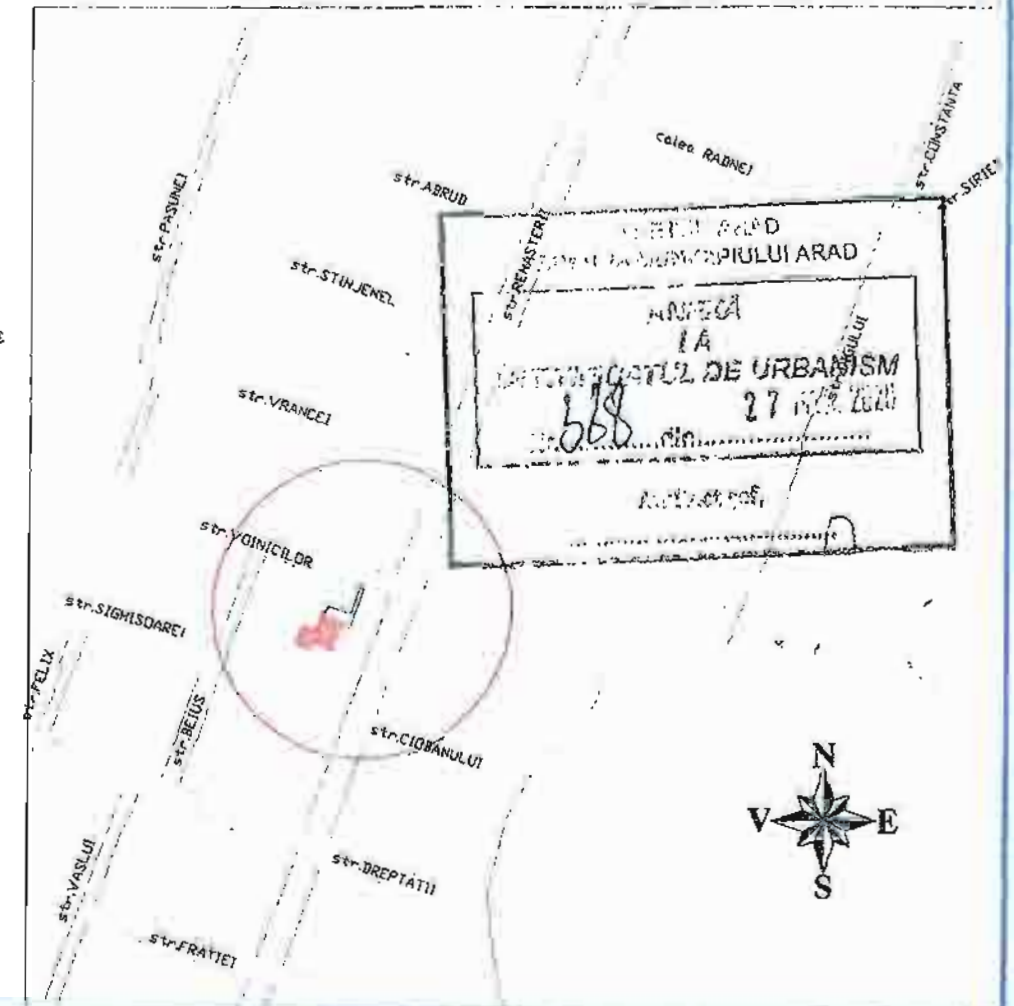
**PLAN DE SITUATIE**

LOC. ARAD  
SCARA: 1:1.000

NUMAR CADASTRAL	SUPRAFATA MASURATA	ADRESA (IMOBILULUI)
353951	1.613	LOC. ARAD, STRADA RENASTERII, NR. 54-56
CARTEA FUNDAIA NR	353951	UAT
		ARAD

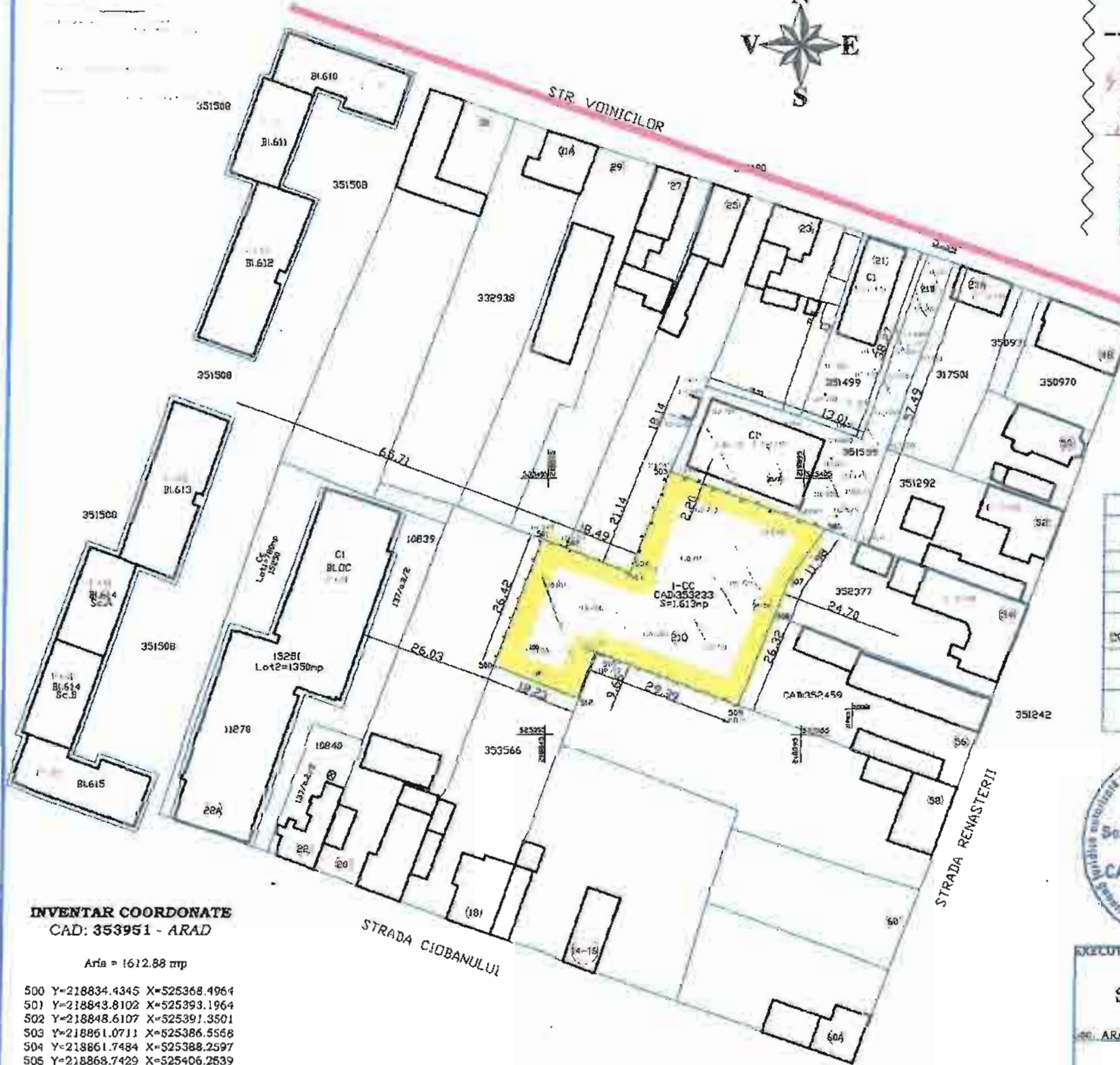
**PLAN DE INCADRARE IN ZONA**

SCARA 1:10.000



**LEGENDA**

- ELEVATIE PUNCT
- MARCAJ PUNCT
- NUMAR PUNCT
- STALP CURENT BETON
- CONSTRUCTII
- PUNCT STATIE
- LIMITA IMOBIL (CONTUR)
- CAMIN CANALIZARE
- CLADIRE IN CONSTRUCTIE
- HIDRANT
- PANOU ELECTRIC
- CAMIN APA
- LINII TRAMVAI
- ABG GAZ
- CAMIN PLUVIAL
- CAMIN DIGI
- SEMAFOR



A. DATE REFERIToare LA TEREN			
NUMAR PARCELA	CATEGORIE DE FOLOSINTA	SUPRAFATA (mp.)	MENTIUNI
1	CURTI CONSTRUCTII	1.613	
<b>TOTAL</b>		<b>1.613</b>	
B. DATE REFERIToare LA CONSTRUCTII			
COD CONSTRUCTIE	DESTINATA	SUPRAFATA CONSTRUCTA LA SOL (mp.)	MENTIUNI
C1			
<b>TOTAL</b>			

SUPRAFATA TOTALA MASURATA A IMOBILULUI = 1.613 mp  
SUPRAFATA DIN ACT = 1.613 mp



**INVENTAR COORDONATE**  
CAD: 353951 - ARAD

Aria = 1612.88 mp

- 500 Y=218834.4345 X=525368.4964
- 501 Y=218843.8102 X=525393.1964
- 502 Y=218848.6107 X=525391.3501
- 503 Y=218861.0711 X=525386.5568
- 504 Y=218861.7484 X=525388.2597
- 505 Y=218868.7429 X=525406.2639
- 506 Y=218899.0780 X=525395.0705
- 507 Y=218892.1445 X=525385.2967
- 508 Y=218889.3951 X=525378.3512
- 509 Y=218882.4583 X=525360.8186
- 510 Y=218858.3650 X=525369.7330
- 511 Y=218854.9070 X=525371.0590
- 512 Y=218851.4820 X=525362.0255

RETEA GAZ

L=20m

CORNEL-CONSTANTIN DRAGOI  
N DRAGOI

Digitally signed by CORNEL-CONSTANTIN DRAGOI  
Date: 2021.06.17 12:23:42

<p>SCUTUTA DE:</p> <p><b>S.C. "CADASTRU &amp; TOPO" S.R.L.</b></p> <p>ARAD, Tel: 0742/069792</p> <p>MASURAT AVRAM C.C.</p> <p>PROIECTAT AVRAM C.C.</p> <p>SCARA 1:10.000 1:1.000</p> <p>DATA FEB. 2021</p>	<p>RESPICINAR:</p> <p><b>S.C. SIMO HOUSE RESIDENCE S.R.L.</b></p> <p>ARAD, STR. COCORILOR, NR. 5</p> <p>PN NR 36 / 2019</p> <p><b>PLAN TOPOGRAFIC ANALOGIC</b> PENTRU OBTINERE CERTIFICAT DE URBANISM</p> <p>PRIVIND IMOBILUL SITUAT IN LOC ARAD, STRADA RENASTERII, NR. 54-56 INSCRIS IN CF 353951 - ARAD, CAD: 353951.</p>
--	--





Delgaz Grid SA, Independenței 26-28,300207, Timișoara

8IMO HOUSE RESIDENCE SRL

Delgaz Grid SA

Departament Acces la Rețea Gaz  
Timișoara  
Independenței 26-28  
300207 Timișoara  
www.delgaz.ro

Marius Bobic-Dragota

T +40-745-399-425  
marius.bobic-dragota@delgaz-  
grid.ro

## AVIZ FAVORABIL

Abreviere: EATM

213116729, 6/30/2021

Stimate domnule/doamnă 8IMO HOUSE RESIDENCE SRL,

Urmare a solicitării dumneavoastră 213090541 din 6/17/2021, privind emiterea avizului de amplasament pentru lucrarea **INTOCMIRE PUZ SI RLU AFERENT PENTRU AMENAJARE ZONA LOCUINTE COLECTIVE, IN VEDEREA APROPBARII IN C.L.M. Arad** din localitatea ARAD , strada Voinicilor 21/21B/54, numarul 21/21B/54 județ AR, în urma analizării documentației depuse vă comunicăm **avizul favorabil**,

**CU ÎNDEPLINIREA OBLIGATORIE, DE CĂTRE BENEFICIAR, A CONDIȚIILOR DE MAI JOS:**

Președintele Consiliului de  
Administrație  
Manfred Paasch

Directori Generali

Ferenc Csulak (Director General)  
Mihaela Loredana Cazacu (Adj.)  
Anca Liana Evoiu (Adj.)  
Petre Stoian (Adj.)

Sediul Central: Târgu Mureș  
CUI: 10976687  
Atribut fiscal: RO  
J26/326/08.06.2000

Banca BRD Târgu Mureș  
IBAN:  
RO11BRDE270SV27540412700  
Capital Social Subscris și Vărsat:  
773.257.777,5 RON

### A. Condiții tehnice:

1. Traseele și adâncimea exactă de pozare a conductelor și bransamentelor de gaze naturale se determină prin sondaje.
2. La execuția lucrărilor care fac obiectul documentației ce ne-ați înaintat, **constructorul este obligat să asigure distanțele minime între rețelele de gaze naturale și alte instalații, construcții sau obstacole subterane** conform tabelului 1 din Normele tehnice pentru proiectarea, executarea și exploatarea sistemelor de alimentare cu gaze naturale, aprobate prin Ordinul Președintelui A.N.R.E. nr. 89/10.05.2018 și publicat în Monitorul Oficial al României, Partea I, Nr. 462/05.06.2018.

Se vor respecta **cu strictete** prevederile art. 93 alin (1) din Normele tehnice pentru proiectarea, executarea și exploatarea sistemelor de alimentare cu gaze naturale, aprobate prin **Ordinul Președintelui**



A.N.R.E. nr. 89/10.05.2018 și publicat în Monitorul Oficial al României, Partea I, Nr. 462/05.06.2018, privind conductele de încălzire, apă, canalizare și cabluri electrice pozate direct în pământ sau canale de protecție și se vor lua măsuri de etanșare a acestora la intrarea în subsolurile clădirilor, chiar dacă acestea nu sunt racordate la gaz. Măsurile de protecție a rețelelor și bransamentelor se vor stabili de către proiectant cu consultarea în prealabil a S.C. Delgaz Grid S.A., Centru Operațiuni Rețea Gaz Timișoara, și vor fi incluse în documentația elaborată de acesta. Se va respecta art.190 din Legea energiei electrice și a gazelor naturale nr.123/2012 .

## B. Condiții generale:

1. Va suporta cheltuielile aferente realizării lucrărilor de la punctul A.
2. Având în vedere că rețelele de distribuție au fost trasate orientativ pe planul de situație anexat, înainte de începerea lucrărilor se va solicita în scris participarea unui reprezentant al S.C. Delgaz Grid S.A. la predarea de amplasament și asistență tehnică ori de câte ori este nevoie pe perioada derulării lucrărilor, din partea S.C. Delgaz Grid S.A., Centru Operațiuni Rețea Gaz Timișoara. Adâncimea de pozare a rețelelor subterane trasate este cuprinsă între 0,5-0,9 m.
3. În cazul în care s-a produs o deteriorare a rețelei de gaz, astfel încât, au apărut scurgeri de gaz, se va anunța imediat Dispeceratul de Urgență S.C. Delgaz Grid S.A., la telefon: **0800-800.928** și **0265-200.928**, și vor fi luate, totodată, primele măsuri, pentru a împiedica producerea unui eveniment (incendiu, explozie), până la sosirea echipei de intervenție. Dacă prin săpătură a fost afectată izolația rețelei de gaz (atingere izolație, rupere izolație, rupere fir trasor, rupere bandă avertizoare etc.), respectiv rețeaua de gaz- prin atingere, lovire sau orice altă acțiune mecanică, se va opri imediat lucrarea și se va solicita prezența reprezentantului S.C. Delgaz Grid S.A., pentru remedierea defecțiunii provocate și/sau constatate. Deteriorarea izolației atrage după sine corodarea materialului tubular și apariția defectelor de coroziune, greu de depistat, care pot avea urmări grave (explozii); în cazul în care se produce un asemenea eveniment, având ca și cauză deteriorarea izolației în timpul execuției lucrării avizate de către S.C. Delgaz Grid S.A. izolație care n-a fost refăcută, datorită faptului că executantul nu a anunțat reprezentantul S.C. Delgaz Grid S.A., beneficiarul avizului va fi direct responsabil de producerea evenimentului. În cazul avarierii sau deteriorării conductelor și instalațiilor aflate în exploatarea S.C. Delgaz Grid S.A., Centru Operațiuni Rețea Gaz Timișoara, beneficiarul va suporta

contravaloarea pagubelor produse, inclusiv cea a pierderilor de gaze naturale și de restabilire a funcționalității elementelor afectate.

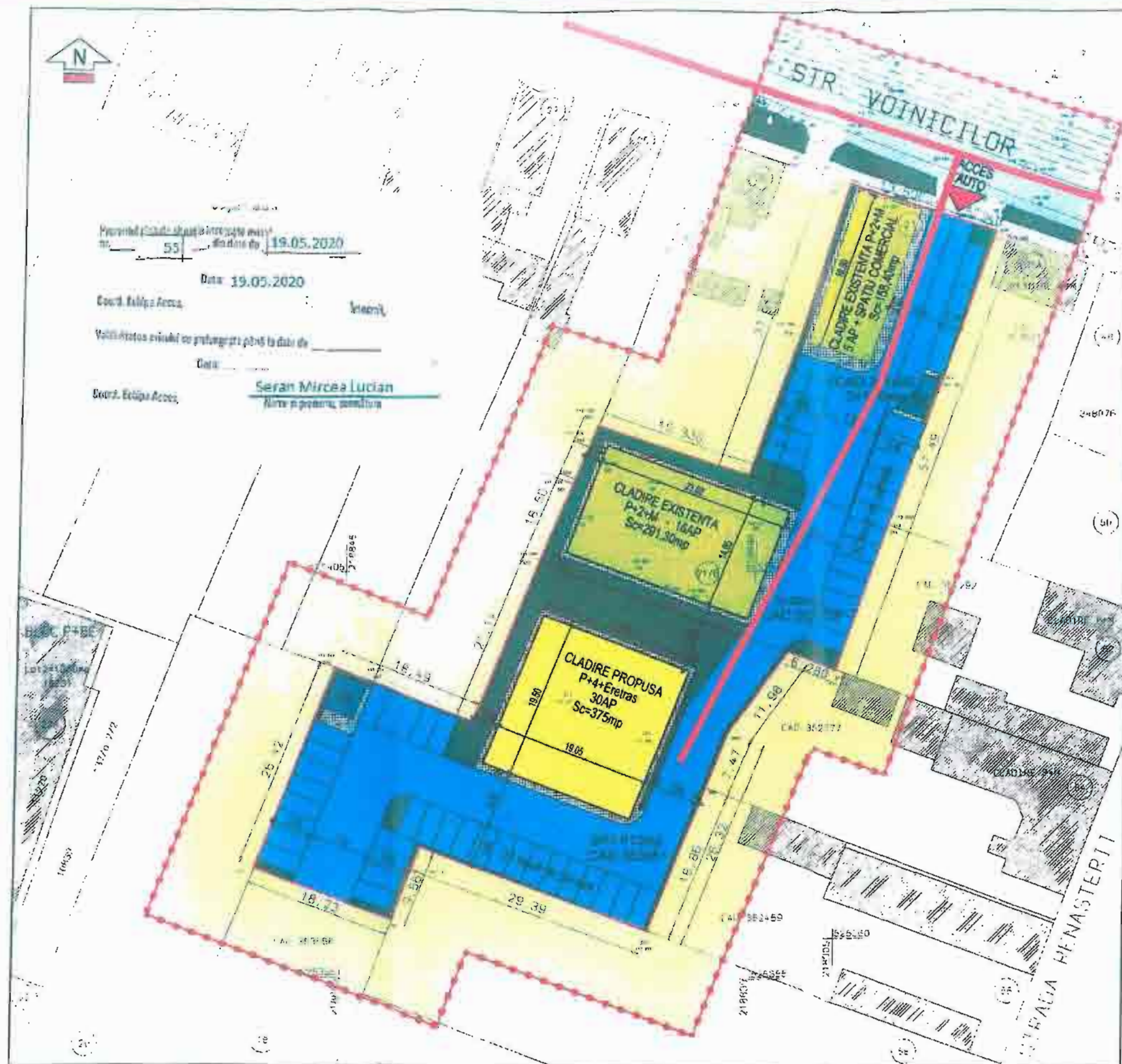
4. Săpătura din zona de protecție a rețelelor de gaze naturale, așa cum este aceasta definită de legislația în vigoare, se va realiza **în mod obligatoriu, manual**, pentru a nu afecta izolația, materialul tubular, sau alte elemente de construcție a rețelei de gaz (fir trasor, bandă avertizoare etc.).
5. În mod obligatoriu, rețelele de gaze naturale - a căror acoperire e afectată de lucrarea de construcție, vor fi așezate, respectiv acoperite cu un strat de nisip de granulație 0,3-0,8 mm, cu grosimea de minimum 10 cm, de la generatoarea inferioară și superioară a conductei și pe o lățime de 20 cm, de la generatoarele exterioare ale conductei.
6. În zona de protecție a rețelelor de gaze naturale, așa cum este aceasta definită de legislația în vigoare, compactarea se va realiza obligatoriu manual, astfel încât să nu se deterioreze rețelele de gaz, pe o înălțime de minim 30 cm (inclusiv stratul de nisip), măsurată de la generatoarea superioară a conductei.
7. În cazul în care lucrarea de construcții afectează răsflătorile și/sau căminele, atunci acestea vor fi reamplasate obligatoriu pe poziția inițială. Se impune, deasemenea, reamplasarea capacelor de răsflători, a capacelor de cămine, a tijelor de acționare etc.
8. Cu minimum 5 zile înainte de recepția la terminarea lucrărilor, se va informa în scris S.C. Delgaz Grid S.A., Centru Operațiuni Rețea Gaz Timișoara asupra datei la care e programată recepția.
9. Prezentul aviz este valabil până la data de 6/30/2022 (12 luni), cu posibilitatea prelungirii acestuia pe perioada de valabilitate a certificatului de urbanism (sau document înlocuitor – se va preciza tipul și natura acestuia). Prolungirea avizului se va solicita cu minim 15 zile înainte de expirarea avizului inițial.

**În cazul nerespectării condițiilor impuse mai sus, avizul își pierde valabilitatea.**

Cu respect,

Rădescu Ileana  
Coordonator Echipa Acces Rețea Gaz Timișoara

Marius Bobic-Dragota  
Manager Racordare



Proiectul este valabil în termen de 1 an de la data de 19.05.2020

Data: 19.05.2020

Coord. Echipa Acces:

Validitatea proiectului se prelungește până la data de:

Data:

Seran Mircea Lucian  
Arhitect șef proiect, semnătură

Coord. Echipa Acces:

**LEGENDA:**

- Construcții existente în zona
- Limita loturi propuse
- Limita loturi existente
- Limita zonei studiate în cadrul PUZ
- Construcții existente în incinta
- Construcție propusă în incinta
- Zona rezidențială existentă în zona studiată
- Zone verzi amenajate propuse în incinta
- Zone verzi existente în zona studiată
- Circulații pietonale propuse în incinta
- Circulații pietonale existente în zona studiată
- Circulații carosabile propuse în incinta
- Circulații carosabile existente în zona studiată
- Platforme gospodărești propuse
- Acces auto propus
- traseu rețea gaz

traseu rețea gaz  
CORNEL-CONSTANTIN DRAGOI  
Digitally signed by CORNEL-CONSTANTIN DRAGOI  
Date: 2020.05.19 10:26:06 +0300

POT <sub>existență</sub> = 14,83%	POT <sub>propus</sub> = 35,00%
CUT <sub>existență</sub> = 0,44	CUT <sub>propus</sub> = 1,40
H <sub>max</sub> = 20,00m	P+4+E (retras)
CF nr.353851 S=1.813mp, SC BIMBO HOUSE RESIDENCE SRL CF nr.351559 S=917mp, SC BIMBO HOUSE RESIDENCE SRL CF nr.351499 S=500mp, Isac Mita, Isac Camelia-Angelica, Dolea Andreea-Ramona, Dolea Mihai-Ovidiu Suprafața totală teren proprietate a beneficiarilor = 3.030mp Suprafața construită existentă = 449,70mp Suprafața desfășurată existentă = 1.349,10mp Suprafața construită propusă = 824,70mp Suprafața desfășurată propusă = 3.474,60mp Suprafața zone verzi amenajate = 465mp	

**S.C. GEOMETRICA S.R.L.**  
Str. Gh. Sincai, nr. 2-5, et. 5, ARAD 310084 RD  
Tel./fax: 0257 / 211400; 0722 / 970782; 0722 / 247859  
www.geometrica.ro; office@geometrica.ro

SEF PROIECT	Arh. DINULESCU N.I.	SCARA:	1:500
PROIECTAT	Arh. DINULESCU N.I. Arh. DINULESCU-I. S.	INTOCMIT	Arh. DINULESCU-I. S.
Proiect: PUZ - AMENAJARE ZONA LOCUINTE COLECTIVE Adresa constr.: Arad, str. Voinicilor, nr. 21, 21B, 21C, jud. Arad Beneficiar: S.C. BIMBO HOUSE RESIDENCE S.R.L., ISAC MITA, ISAC CAMELIA-ANGELICA, DOLEA MIHAI-OVIDIU si DOLEA ANDREEA-RAMONA		NR. PROIECT	60/2020
Planșa: REGLEMENTARI URBANISTICE- ZONIFICARE		FAZA:	P.U.Z.
		ETAPA:	AVIZ
		NR. PLANȘA	03A

# AMENAJARE ZONA LOCUINTE COLECTIVE



DELGAZ GRID SA  
Str. Independentei, nr. 26-28  
300207, Timisoara

### AVIZ DE PRINCIPIU

Nr.55,Data. 19.05.2020

Stimate domnule/doamnă 8IMO HOUSE RESIDENCE SRL

Urmare a solicitării dumneavoastră, vă comunicăm **avizul de principiu**, necesar întocmirii documentației pentru faza PUZ pentru lucrarea:PUZ- Amenajare zona locuinte colective, din localitatea.Arad, StradaVoinicilor,Nr.21,Nr.21B,Nr.21C, județ Arad

1. Prezentul aviz **nu autorizează** executarea construcțiilor amplasate în vecinătatea obiectivelor/sistemelor.
2. În zona supusă analizei nu există obiective ale sistemului de distribuție a gazelor naturale, marcate orientativ pe planul de situație anexat.
3. Prezentul aviz este valabil 12 luni.

Cu respect



Radescu Ileana  
Coordonator Acces la Retea

Seran Mircea Lucian  
Manager Racordare



MINISTERUL SĂNĂTĂȚII  
DIRECȚIA DE SĂNĂTATE PUBLICĂ A JUDEȚULUI ARAD  
310036-Arad, str. Andrei Șaguna, nr. 1-3  
Tel. 0257. 254. 438 ; Fax: 0257. 230. 010  
web: www.dsparad.ro, e-mail: dspj.ar@rdslink.ro  
Operator date cu caracter personal nr.34651

Nr. 267/ 03.06.2020

**NOTIFICARE**  
de asistență de specialitate de sănătate publică

Date identificare solicitant și calitatea acestuia:

S.C. 8IMO HOUSE RESIDENCE S.R.L., ISAC MIȚA, ISAC CAMELIA-ANGELICA, DOLEA MIHAI-OVIDIU, DOLEA ANDREEA RAMONA

Localitatea: Arad, str. Cocorilor, nr.5, jud. Arad

**Date identificare obiectiv notificat:**

Localitatea: Arad, str. Voinicilor, nr.21, 21/B, 54-56, jud. Arad

Activitatea/activitățile pentru care este notificat obiectivul:

**PUZ - AMENAJARE ZONĂ LOCUINȚE COLECTIVE**

Faza: P.U.Z.

Proiect nr. 60/2020

Proiectant: S.C. GEOMETRICA S.R.L.

Numărul și data întocmirii referatului de evaluare, numele și prenumele specialistului :  
nr. 1045/03.06.2020; Dr. Drăgănescu Ionel, medic primar igienă.

În urma evaluării documentației aferente proiectului propus, s-au constatat următoarele:

- **proiectul este în concordanță cu legislația națională privind condițiile de igienă și sănătate publică.**

Notificarea este valabilă atât timp cât nu se modifică datele din memoriul tehnic și proiect.

DIRECTOR EXECUTIV  
DR. TIMIȘ HOREA SORIN

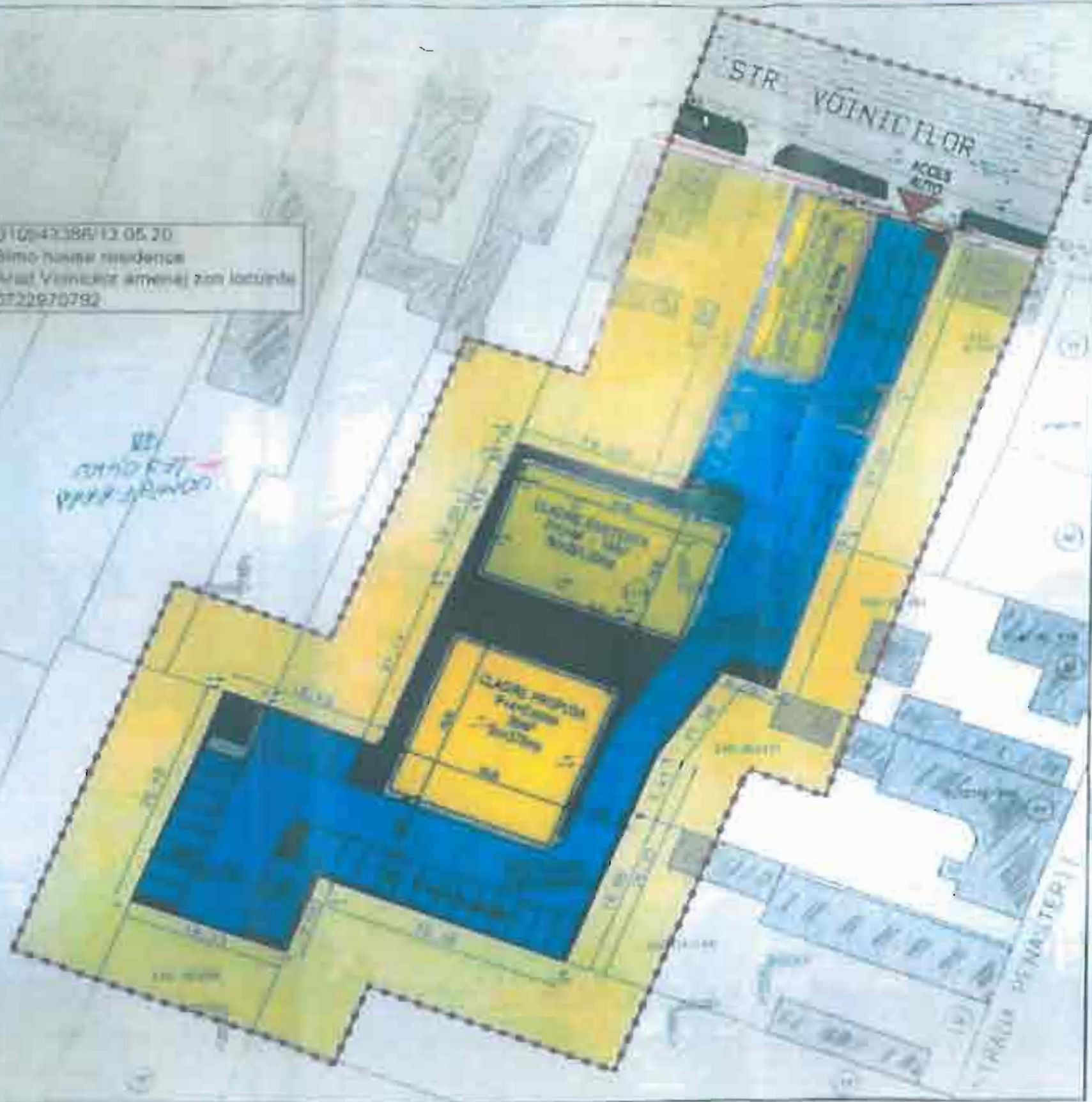


ȘEF DEPARTAMENT SUPRAVEGHERE  
ÎN SĂNĂTATE PUBLICĂ  
DR. DRĂGĂNESCU IONEL

Redactat: As. Horga Mirela  
Ex. 1/2



J10947388/13.05.20  
 Bimo House Residence  
 Ampl. Vernicilor amenaj. zona locuinte  
 DT20970792



**LEGENDA:**

- Construcții existente în zonă
- Linia lotului propus
- Linia lotului existent
- Linia zonei studiate în cadrul P.U.Z.
- Construcții existente în incintă
- Construcții propuse în incintă
- Zone rezidențiale existente în zona studiată
- Zone verzi amenajate propuse în incintă
- Zone verzi existente în zona studiată
- Circulații pietonale propuse în incintă
- Circulații pietonale existente în zona studiată
- Circulații carosabile propuse în incintă
- Circulații carosabile existente în zona studiată
- Platforme gospodărești propuse
- Acces auto propus

POT <sub>max</sub> = 14,83%	POT <sub>max</sub> = 35,00%
CUT <sub>max</sub> = 0,44	CUT <sub>max</sub> = 1,40
H <sub>max</sub> = 20,00m	P+4E (1025a)

CF nr 30/061 S=1.877sq, SC BIMO HOUSE RESIDENCE SRL  
 CF nr 30/069 S=917sq, SC BIMO HOUSE RESIDENCE SRL  
 CF nr 30/148 S=300sq, Ion Mita, Ion Camelia-Angelica,  
 Dolea Andreea-Ramona, Dolea Mihai-Ovidiu  
 Suprafata terenului propus + terenul adiacent = 3.038sq  
 Suprafata constructiilor existente = 649,75sq  
 Suprafata dispozitiilor existente = 1.505,13sq  
 Suprafata constructiilor propuse = 824,70sq  
 Suprafata dispozitiilor propuse = 2.474,80sq  
 Suprafata zona verzi propuse = 450sq

**S.C. GEOMETRICA S.R.L.**  
 Str. Dr. Gh. I. Br. nr. 2-4, ap. 3, BPOD 31004 RD  
 Tel: 0357 251400 0752 249082 0752 249083  
 www.geometrica.ro office@geometrica.ro

SEF PROIECT	Arh. DINULESCU N.I.	Scara	1:500
PROIECTAT	Arh. DINULESCU N.I. Arh. DINULESCU S.		
INTOCMIT	Arh. DINULESCU S.		
Proiect P.U.Z. - AMENAJARE ZONA LOCUINTE COLECTIVE Adresa constructiei: Ampl. de Vernicilor nr. 11, 11B, 11C, lot Ampl. Beneficiar S.C. BIMO HOUSE RESIDENCE S.R.L. ISAC MITA, ISAC CAMELIA-ANGELICA, DOLEA MIHAI-OVIDIU & DOLEA ANDREEA-RAMONA		NR. PROIECT	80/2020
		SCARA	P.U.Z.
		STADIU	03A
Planșă: REGLEMENTARI URBANISTICE- ZONIFICARE		NR. PLANȘA	03A

Distribuție  
 Data: 20.05.2020  
 Nr. 31004/3390

# AMENAJARE ZONA LOCUINTE COLECTIVE

CATRE

8IMO HOUSE RESIDENCE SRL

adresa: STRADA Cocorilor, Nr. 5, Ap. 20, Cod postal  
310426, Loc. ARAD, Jud. ARAD

Referitor la cererea de aviz de amplasament inregistrata cu nr. 310943386 / 13.05.2020 pentru obiectivul  
intocmire puz si rlu amenjare zona de locuinte (str voinicilor / renasteril) colective in vederea apr. in ctm  
arad de la adresa: STRADA Voinicilor, Nr. 21, 21b, 54-56, Loc. ARAD, Jud. ARAD , extras CF nr. 351499;  
TOP:351499;351559;353951;

In urma analizarii documentatiei pentru amplasamentul obiectivului mentionat, se emite:

**AVIZ DE AMPLASAMENT FAVORABIL Nr. 310943386 / 20.05.2020**  
**-fara / cu urmatoarele conditii:**

- Utilizarea amplasamentului propus, pentru obiectivul d-voastra, se poate face cu respectarea urmatoarelor conditii: \*  
AVIZ FAVORABIL valabil NUMAI PENTRU FAZA PUZ cf. CERTIFICATULUI de URBANISM nr. 388/27.02.2020;

1. PENTRU OBTINEREA AVIZULUI ÎN FAZA DTAC, SE VA CERE UN NOU AVIZ DE AMPLASAMENT;
  2. Terenul pe care se afla instalatiile electrice de distributie ramâne in proprietatea statului, in cf. cu Legea nr. 123/2012;
  3. Conform Legii energiei nr. 123/2012 art. 49 pentru protejarea retelelor electrice de distributie, se interzice persoanelor fizice si juridice sa limiteze sau sa ingradeasca, prin executia de imprejmuire, prin constructii ori prin orice alt mod, accesul la instalatii al operatorului de distributie.
  4. Dist. de sig. (apropiere) între bordura drumului spre trotuar si LES 0,4kV ex. sa se mentine la min. 0,5m iar la traversare dist. mas. în ax drum va fi min 1m; Tubul de protectie va depasi bordura cu cca. 0,5 m, cf. NTE 007/08/00;
  5. Distanța de siguranta masurata în plan orizontal între traseul cablului electric (LES 0,4kV) si cel mai apropiat element al fundatiilor propuse, va fi de minlm 0,6 m cf. NTE 007/08/00;
  6. Pentru obtinerea AVIZULUI DE AMPLASAMENT în faza PAC, DTAC, se va anexa Hotarârea de aprobare în faza PUZ, plan aprobat PUZ (vizat) si copie Aviz de amplasament(PUZ);
- Traseele retelelor electrice din planșa anexata sunt figurate informativ. Pe baza de comanda data de solicitant (executant) UO MTJT ARAD MUNICIPAL asigura asistenta tehnica suplimentara nu e cazul la faza PUZ; \*\*
- Executarea lucrarilor de sapaturi din zona traseelor de cabluri se va face numai manual, cu asistenta tehnica suplimentara din partea UO MTJT ARAD MUNICIPAL cu respectarea normelor de protectia muncii specifice. In caz contrar solicitantul, respectiv executantul va suporta consecintele pentru orice deteriorare a instalatiilor electrice existente si consecintele ce decurg din nealimentarea cu energie electrica a consumatorilor existenti precum si raspunderea in cazul accidentelor de natura electrica sau de alta natura nu e cazul la faza PUZ; \*\*
- Distanțele minime si masurile de protectie vor fi respectate pe tot parcursul executiei lucrarilor.
- In zonele de protectie ale LEA nu se vor depozita materiale, pamant prevazut din sapaturi, echipamente, etc. care ar putea sa micșoreze gabaritele. Utilajele vor respecta distantele minime prescrise fata de elementele retelelor electrice aflate sub tensiune si se va lucra cu utilaje cu gabarit redus in aceste zone.
- Executantii sunt obligati sa instruiasca personalul asupra pericolelor pe care le prezinta executia lucrarilor in apropierea instalatiilor electrice aflate sub tensiune si asupra consecintelor pe care le poate avea deteriorarea acestora. Pagubele provocate instalatiilor electrice si daunele provocate consumatorilor ca umare a deteriorarii instalatiilor vor fi suportate integral de cei ce se fac vinovati de nerespectarea conditiilor din prezentul aviz. Executantii sunt direct raspunzatori de producerea oricaror accidente tehnice si de munca.
- Avizul de amplasament nu constituie aviz tehnic de racordare. Pentru alimentarea cu energie electrica a obiectivului sau, daca obiectivul exista si se dezvolta (cu cresterea puterii fata de cea aprobata initial), veti solicita la UO MTJT ARAD MUNICIPAL aviz tehnic de racordare \*\*

Informatii privind alimentarea cu energie electrica:

\*\*\* In zona de aparitie a noului obiectiv exista retea electrica de distributie.....

DA

NU

DA

\*\*\* Noul obiectiv poate fi racordat la rețeaua existenta .....

NU

Informatiile de la pct. 1 si 2 sunt orientative. Solutia de alimentare cu energie electrica se va definitiva in cadrul



Fisei de soluție sau Studiului de Soluție, în cazul în care sunt necesare lucrări în 110KV, MT sau extindere de rețele în JT.

La depunerea documentației în vederea obținerii autorizației de construire a obiectivului, proiectantul general va menționa solicitarea obținerii sau nu a autorizației de construire pentru instalația de alimentare cu energie electrică.

Legenda:

\* 1. pentru aviz favorabil fără condiții se va înscrice "Nu este cazul"

\* 2. pentru aviz favorabil cu condiții se vor înscrice distanțele minime de apropiere și încrucișare între obiectivul propus și rețelele electrice (LEA sau LES) existente în zonă, în conformitate cu prescripțiile energetice în vigoare

\*\* dacă nu sunt condiții se va înscrice "Nu este cazul"


\*\*\* se bifează căsuța corespunzătoare situației

- În cazul în care în zonă mai sunt și alte instalații electrice care nu aparțin SC ENEL Distribuție Banat SA, solicitantul va obține obligatoriu avizul de amplasament și de la proprietarul acelor instalații electrice (TRANSELECTRICA, HIDROELECTRICA, TERMOELECTRICA, alți deținători de instalații, după caz).
- Tariful de emitere a avizului de amplasament, în valoare de 113,05 lei, s-a achitat cu chitanța nr. 1 / 13.05.2020
- Prezentul aviz este valabil până la data de 27.02.2022
- Prezentul aviz își pierde valabilitatea în cazul nerespectării planului de amplasament al obiectivului.
- Se anexează ...1... planuri de situație vizate de UO MTJT ARAD MUNICIPAL

Redactat în 2 (două) exemplare, din care unul pentru solicitant.

Verificat

ISR,  
Ticuța Eugenia



Intocmit,  
Hurubă Petrica

F03/P-01-11 rev 1



221000003109433861305200000000052



MINISTERUL AFACERILOR INTERNE  
DEPARTAMENTUL PENTRU SITUAȚII DE URGENȚĂ  
INSPECTORATUL GENERAL PENTRU SITUAȚII DE URGENȚĂ  
INSPECTORATUL PENTRU SITUAȚII DE URGENȚĂ  
„Vasile Goldiș” AL JUDEȚULUI ARAD

NESECRET  
Exemplar nr. \_\_/2  
Nr. 925 710  
Arad, 18.08.2020



*Către,*

**S.C. SIMO HOUSE RESIDENCE S.R.L.**

Arad, str. Cocorilor, nr. 5, ap. 20

La cererea dumneavoastră cu nr. 925 710 din 21.07.2020, prin care solicitați Acord favorabil de protecție civilă pentru investiția: AMENAJARE LOCUINȚE COLECTIVE – FAZA PUZ, cu amplasamentul în Arad, str. Voinicilor, nr. 21, 21B, 21C, beneficiar S.C. SIMO HOUSE RESIDENCE S.R.L., vă comunicăm că se respectă prevederile actelor normative care reglementează activitatea de protecție civilă, motiv pentru care vă emitem **ACORDUL** nostru favorabil pentru faza PUZ.

Întrucât construcțiile nu au subsol, investiția nu face obiectul avizării/autorizării privind protecția civilă la faza D.T.A.C, conform prevederilor coroborate ale Legii 481/2004 (r) privind protecția civilă, cu H.G.R. nr. 862/2016 pentru aprobarea categoriilor de construcții la care este obligatorie realizarea adăposturilor de protecție civilă, precum și a celor la care se amenajează puncte de comandă de protecție civilă și cu cele ale O.M.A.I. nr. 129/2016 pentru aprobarea Normelor metodologice privind avizarea și autorizarea de securitate la incendiu și protecție civilă.

Cu stimă,

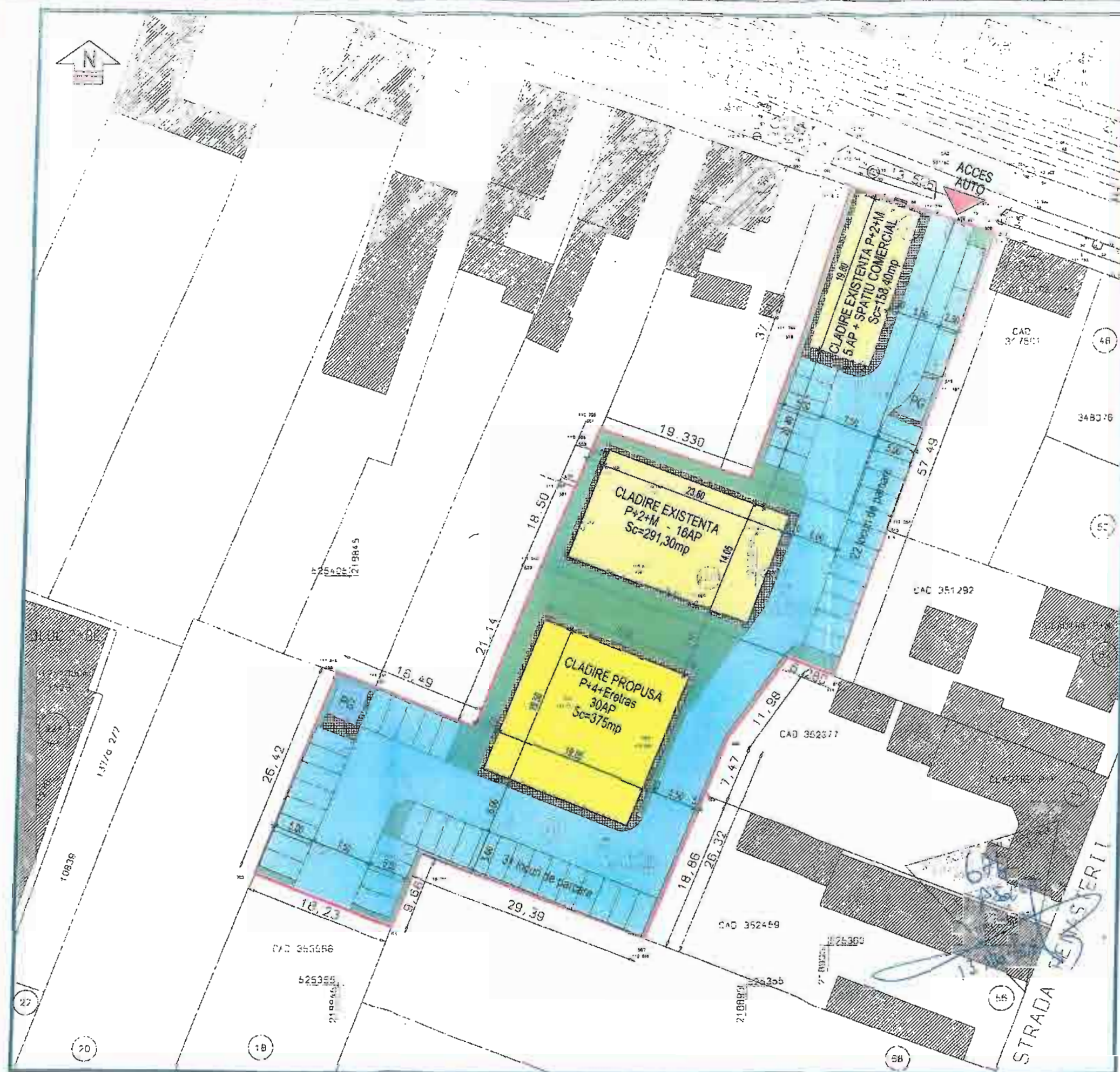
**INSPECTOR ȘEF**

Locotenent-colone

Cristian-Nicolae GARBĂU

COLONEL PINTESCU-GRĂDINARU  
CĂRĂLIN - GEORGE

*Se diseminează pe suport hârtie*



**LEGENDA:**

- Constructii existente in zona
- Limita loturi propuse
- Limita loturi existente
- Constructii existente in incinta
- Constructie propusa in incinta
- Zone verzi amenajate propuse
- Circulatii pietonale propuse
- Circulatii carosabile propuse
- Platforme gospodaresti propuse
- Acces auto propus

POT <sub>existent</sub> = 14,83%	POT <sub>propus</sub> = 35,00%
CUT <sub>existent</sub> = 0,44	CUT <sub>propus</sub> = 1,40
H <sub>maxim</sub> = 20,00m	P+4+E (retras)

CF nr.353951 S=1.613mp, SC BIMO HOUSE RESIDENCE SRL  
 CF nr.351559 S=877mp, SC BIMO HOUSE RESIDENCE SRL  
 CF nr.351499 S=500mp, Isac Mita, Isac Camelia-Angelica,  
 Dolea Andreea-Ramona, Dolea Mihai-Ovidiu  
 Suprafata totala teren proprietate a beneficiarilor = 3.039mp  
 Suprafata construita existenta= 449,70mp  
 Suprafata desfasurata existenta= 1.349,10mp  
 Suprafata construita propusa= 627,70mp  
 Suprafata desfasurata propusa= 342,60mp  
 Suprafata teren verde amenajat propus= 211,10mp

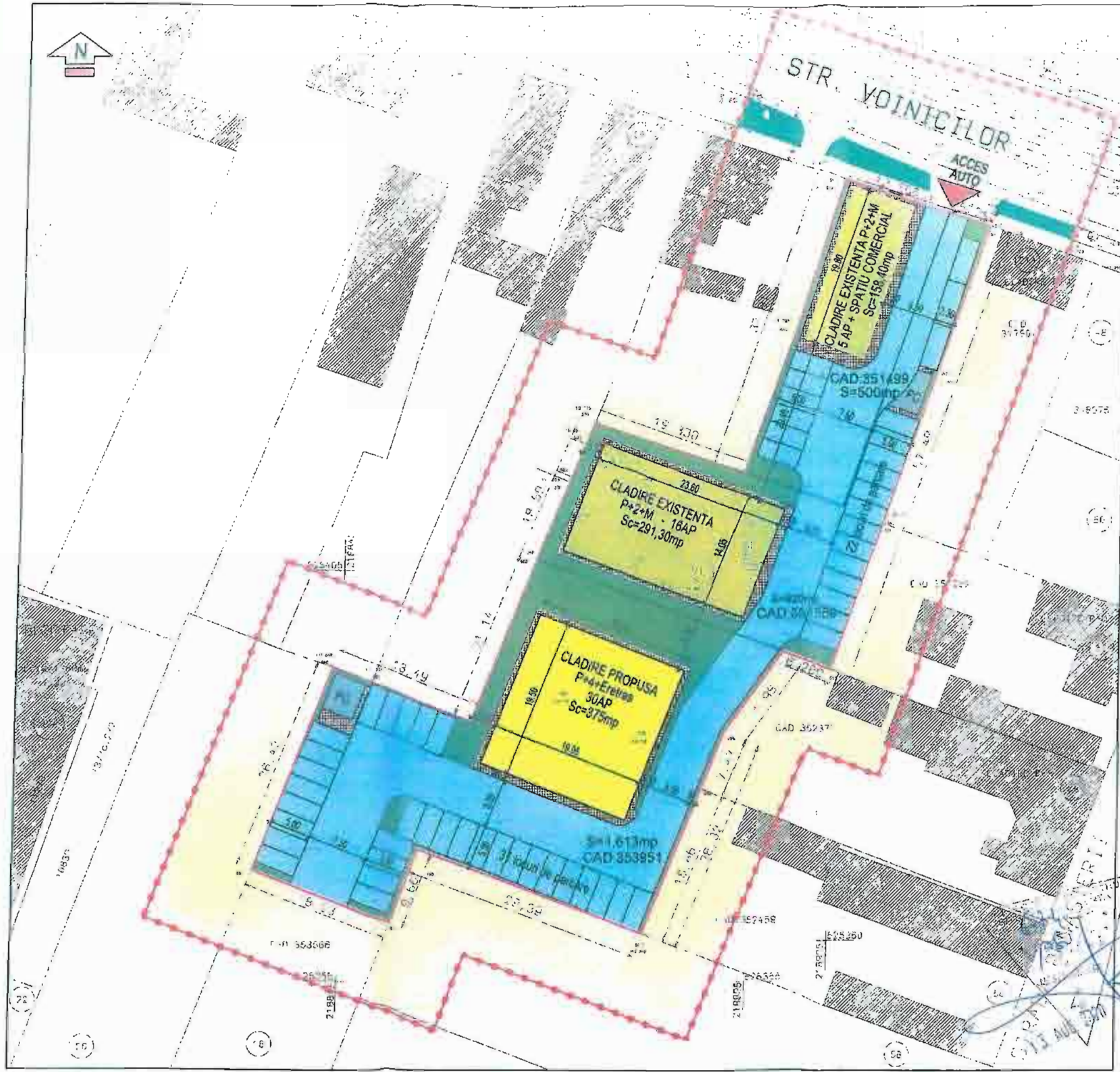
ANEXA  
LA  
CERTIFICATUL DE URBANISM  
Nr. 388 din 27.03.2020  
Arad, 2020



**S.C. GEOMETRICA S.R.L.**  
 Str. Gh. Sincai, nr. 2-6, ap. 5, ARAD 310084 RO  
 tel./fax: 0257 / 211400; 0722 / 970792; 0722 / 247559  
 www.geometrica.ro; office@geometrica.ro

creat cu o velerina Allplan 2009 a Nemetschek A.G.		proiectant: GEOMETRICA S.R.L.
SEF PROIECT	Arh. DINULESCU N.L.	SCARA: 1:500
PROIECTAT	Arh. DINULESCU N.L. Arh. DINULESCU-I. S.	
INTOCMIT	Arh. DINULESCU-I. S.	februarie 2020
Proiect: PUZ - AMENAJARE ZONA LOCUINTE COLECTIVE		NR. PROIECT: 60/2020
Adresa constr.: Arad, str. Volnicilor, nr. 21, 21B, 21C, jud. Arad		FAZA: C.U.
Beneficiar: S.C. BIMO HOUSE RESIDENCE S.R.L, MITA ISAC, ISAC CAMELIA-ANGELICA, DOLEA MIHAI-OVIDIU si DOLEA ANDREEA-RAMONA		NR. PLANSA: 01A
Planşa: PLAN DE SITUATIE		

# AMENAJARE ZONA LOCUINTE COLECTIVE



**LEGENDA:**

- Constructii existente in zona
- Limita loturi propuse
- Limita loturi existente
- Limita zonei studiate in cadrul PUZ
- Constructii existente in incinta
- Constructie propusa in incinta
- Zona rezidentiala existenta in zona studiata
- Zone verzi amenajate propuse in incinta
- Zone verzi existente in zona studiata
- Circulatii pietonale propuse in incinta
- Circulatii pietonale existente in zona studiata
- Circulatii carosabile propuse in incinta
- Circulatii carosabile existente in zona studiata
- Platforme gospodaresti propuse
- Acces auto propus

POT <sub>existent</sub> = 14,83%	POT <sub>propus</sub> = 35,00%
CUT <sub>existenti</sub> = 0,44	CUT <sub>propus</sub> = 1,40
H <sub>max</sub> = 20,00m	P+4+E (retros)

CF nr.353981 S=1.813mp, SC 8IMO HOUSE RESIDENCE SRL  
 CF nr.351559 S=817mp, SC 8IMO HOUSE RESIDENCE SRL  
 CF nr.351499 S=500mp, Isac Mita, Isac Camelia-Angelica,  
 Dolea Andreea-Ramona, Dolea Mihai-Ovidiu

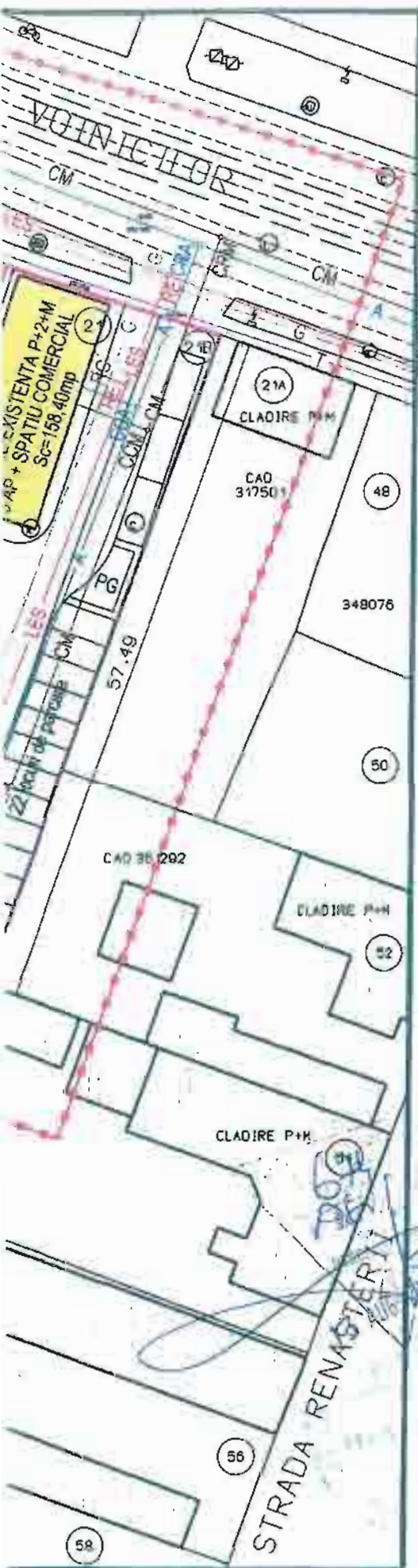
Suprafata totala teren proprietate a beneficiarilor = 3.030mp  
 Suprafata construita existenta = 448,70mp  
 Suprafata desfasurata existenta = 1.348,10mp  
 Suprafata construita propusa = 824,70mp  
 Suprafata desfasurata propusa = 3.474,60mp  
 Suprafata zone verzi amenajate = 465mp



**S.C. GEOMETRICA S.R.L.**  
 Str. Gh. Sincai, nr. 24, ap. 5, ARAD 310084 RO  
 Tel./Fax: 0257 / 211400; 0722 / 970792; 0722 / 247559  
 www.geometrica.ro; office@geometrica.ro

SEF PROIECT		Arh. DINULESCU N.L.	SCARA: 1-500
PROIECTAT		Arh. DINULESCU N.L.	
INTOCMIT		Arh. DINULESCU-I. S.	martie 2020
Proiect: PUZ - AMENAJARE ZONA LOCUINTE COLECTIVE Adresa constr.: Arad, str. Voinicilor, nr. 21, 21B, 21C, jud. Arad Beneficiar: S.C. 8IMO HOUSE RESIDENCE S.R.L, ISAC MITA, ISAC CAMELIA-ANGELICA, DOLEA MIHAI-OVIDIU si DOLEA ANDREEA-RAMONA			NR. PROIECT 60/2020
Plansa: REGLEMENTARI URBANISTICE- ZONIFICARE			FAZA: P.U.Z.
			ETAPA: AVIZE
			NR. PLANSA 03A

# AMENAJARE ZONA LOCUINTE COLECTIVE



LEGENDA:

- Constructii existente in zona
- Limita loturi propuse
- Limita loturi existente
- Constructii existente in incinta
- Constructie propusa in incinta
- Retea apa potabila existenta
- Retea apa potabila propusa
- CM Retea canalizare menajera existenta
- CM Retea canalizare menajera propusa
- G Retea distributie gaze naturale existenta
- G Retea distributie gaze naturale propusa
- LES Retea electrica subterana existenta
- LES Retea electrica subterana propusa
- T Retea de telefonie subterana existenta
- CRA Camin racord retea apa potabila
- CCA Camin canal retea apa potabila
- CRM Camin racord canalizare menajera
- CCM Camin canal canalizare menajera
- RE Racord linie electrica subterana
- RG Racord retea distributie gaze naturale
- H Hidrant exterior propus
- Limita zonei studiate in cadrul PUZ

POT <sub>existent</sub> = 14,83%	POT <sub>propus</sub> = 35,00%
CUT <sub>existent</sub> = 0,44	CUT <sub>propus</sub> = 1,40
H <sub>maxim</sub> = 20,00m	P+4+E (retaras)

CF nr.353951 S=1.613mp, SC 8IMO HOUSE RESIDENCE SRI  
 CF nr.351559 S=917mp, SC 8IMO HOUSE RESIDENCE SRI  
 CF nr.351499 S=500mp, Isac Mita, Isac Camelia-Angelica,  
 Dolea Andreea-Ramona, Dolea Mihai-Ovidiu



**S.C. GEOMETRICA S.R.L.**  
 Str. Gh. Sincal, nr. 2-8, ap. 5, ARAD 310084 RO  
 tel./fax: 0257 / 211400; 0722 / 970792; 0722 / 247558  
 www.geometrica.ro; office@geometrica.ro

Creat cu o versiune Allplan 2009 a Nemetschek A.G. proiectant arh: S.C. GEOMETRICA S.R.L.	
SEF PROIECT	Arh. DINULESCU N.L.
PROIECTAT	Arh. DINULESCU N.L.
	Arh. DINULESCU-I. S.
INTOCMIT	Arh. DINULESCU-I. S.
Proiect: PUZ - AMENAJARE ZONA LOCUINTE COLECTIVE	NR. PROIECT 60/2020
Adresa constr.: Arad, str. Voinicilor, nr. 21, 21B, 21C, jud. Arad	FAZA: P.U.Z.
Beneficiar: S.C. 8IMO HOUSE RESIDENCE S.R.L, ISAC MITA, ISAC CAMELIA-ANGELICA, DOLEA MIHAI-OVIDIU si DOLEA ANDREEA-RAMONA	ETAPA: AVIZE
Plansa: REGLEMENTARI - ECHIPARE EDILITARA	NR. PLANSA 04A

COLECTIVE



**Către,**

**S.C. 8IMO HOUSE RESIDENCE S.R.L.**

Arad, str. Cocorilor, nr. 5, ap. 20

La cererea dumneavoastră cu nr. 925 709 din 21.07.2020, prin care solicitați Acord favorabil de securitate la incendiu pentru investiția: AMENAJARE LOCUINȚE COLECTIVE – FAZA PUZ, cu amplasamentul în Arad, str. Voinicilor, nr. 21, 21B, 21C, beneficiar S.C. **8IMO HOUSE RESIDENCE S.R.L.**, vă comunicăm că se respectă prevederile actelor normative care reglementează activitatea de apărare împotriva incendiilor, motiv pentru care vă emitem **ACORDUL nostru favorabil pentru securitatea la incendiu.**

Întrucât suprafața desfășurată a funcțiunii comerciale nu este clar stabilită, nu vă putem comunica dacă investiția face obiectul avizării/autorizării privind securitatea la incendiu la faza **D.T.A.C.**, conform prevederilor coroborate ale Legii 307/2006 privind apărarea împotriva incendiilor, cu H.G.R. 571/2016 pentru aprobarea categoriilor de construcții și amenajări care se supun avizării și /sau autorizării privind securitatea la incendiu și cu cele ale O.M.A.I. nr. 129/2016 pentru aprobarea Normelor metodologice privind avizarea și autorizarea de securitate la incendiu și protecție civilă..

**Cu stimă,**

**INSPECTOR ȘEF**  
Locotenent colonel

Cristian-Nicolae **GĂRBAU**



**COLONEL PINTESCU-GRĂDINARIU**  
CĂTĂLIN - GEORGE

*Se diseminează pe suport hârtie*

ROMÂNIA  
MINISTERUL AFACERILOR INTERNE  
INSPECTORATUL GENERAL AL POLIȚIEI ROMÂNE



INSPECTORATUL DE POLIȚIE JUDEȚEAN ARAD  
SERVICIUL RUTIER

Cod operator date cu caracter personal nr. 5293

Nesecret  
Arad  
Nr. 190 261 din 21.08.2020.  
Ex. nr. 4

*Către,*

**S.C. SIMO HOUSE RESIDENCE S.R.L.**  
- Arad, str. Cocorilor, nr. 5, ap. 20, jud. Arad -

Urmare la solicitarea dumneavoastră cu numărul de mai sus, avizăm de principiu documentația tehnică pentru „**Întocmire PUZ și RLU pentru Amenajare zonă locuințe colective**”, în Municipiul Arad, str. Voinicilor – Renașterii, nr. 21, 21B, 54-56, jud. Arad.

Înainte de începerea lucrărilor, constructorul va solicita aviz pentru semnalizarea rutieră temporară conform „Normelor Metodologice Comune M.A.I./M.T. nr. 1112/411/2000 privind condițiile de închidere sau de instituire a restricțiilor de circulație în vederea executării de lucrări în zona drumului public și/sau pentru protejarea drumului.”

Zona afectată a drumului public va fi adusă la starea inițială, în condițiile prevăzute de Certificatul de urbanism nr. 388 din 27.02.2020.

Taxa de avizare a fost achitată cu factura nr. MAN00003956 din 20.08.2020, în valoare de 200 de lei.

Cu stimă,

ȘEFUL SERVICIULUI RUTIER

Comisariat

BORTA NICOLAE GHEORGHE

OFIȚER SPECIALIST

Comisar șef, *Amplușan*

Dr. MOTIU EMIL-IOAN

C:\Documente\Avize.doc.M.E.-I- 2 exemplare.

# FAZA : AVIZ DE OPORTUNITATE

## LEGENDA:

- Constructii existente in zona
- Limita loturi propuse
- Limita loturi existente
- Limita zonei studiate in cadrul PUZ
- Constructii existente in incinta
- Constructie propusa in incinta
- Zona rezidentiala existenta in zona studziata
- Zone verzi amenajate propuse in incinta
- Zone verzi existente in zona studziata
- Circulatii pietonale propuse in incinta
- Circulatii pietonale existente in zona studziata
- Circulatii carosabile propuse in incinta
- Circulatii carosabile existente in zona studziata
- Platforme gospodaresti propuse
- Acces auto propus

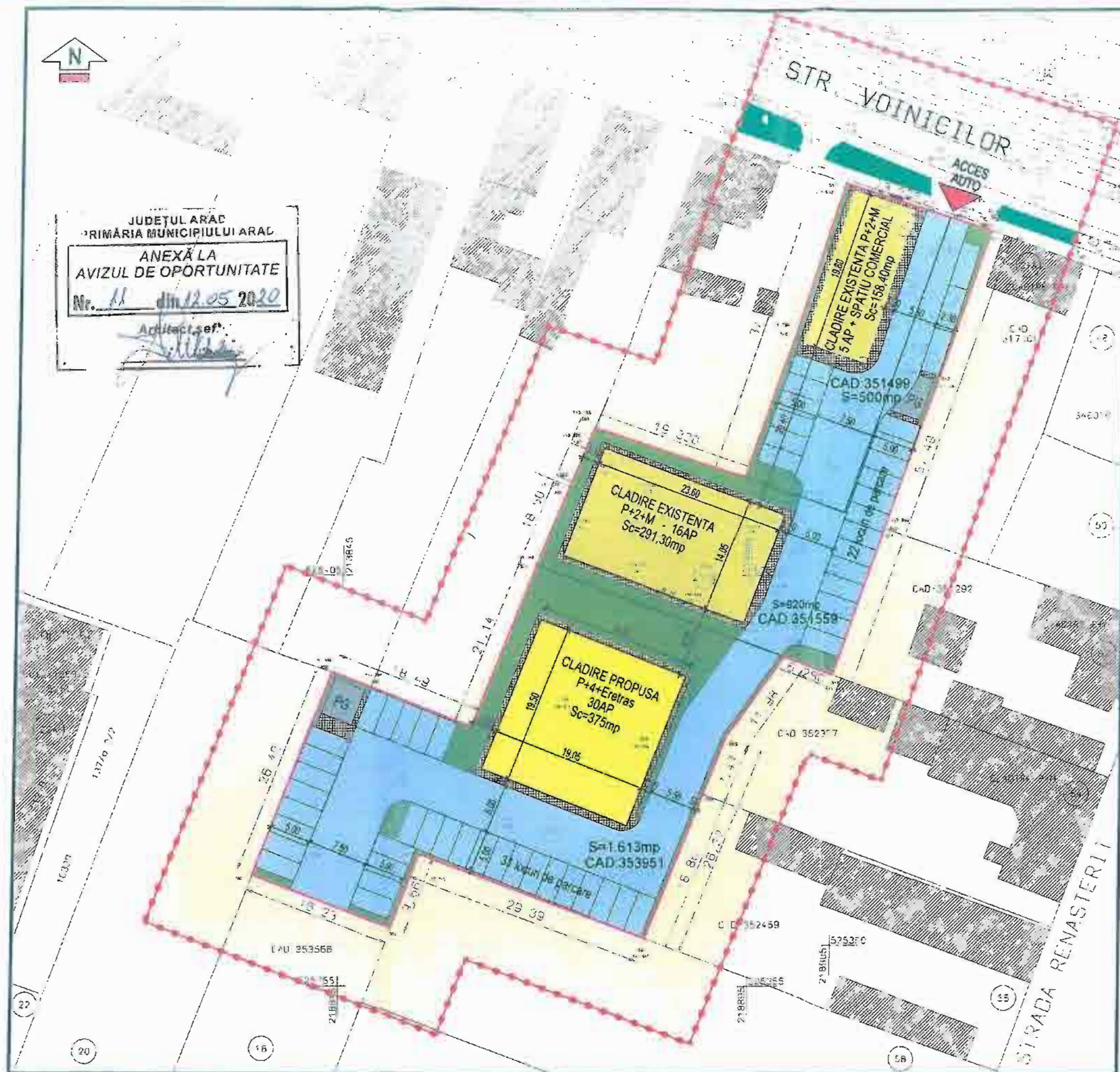
POT <sub>existent</sub> = 14,83%	POT <sub>propus</sub> = 35,00%
CUT <sub>existent</sub> = 0,44	CUT <sub>propus</sub> = 1,40
H <sub>maxim</sub> = 20,00m	P+4+E (retras)

CF nr.353951 S=1.613mp, SC BIMO HOUSE RESIDENCE SRL  
 CF nr.351558 S=817mp, SC BIMO HOUSE RESIDENCE SRL  
 CF nr.351499 S=500mp, Isac Mita, Isac Camelia-Angelica.  
 Dolea Andreea-Ramona, Dolea Mihai-Ovidiu

Suprafata totala teren proprietate a beneficiarilor = 3.030mp  
 Suprafata construita existenta= 448,70mp  
 Suprafata desfasurata existenta= 1.349,10mp  
 Suprafata construita propusa= 824,70mp  
 Suprafata desfasurata propusa= 3.474,60mp  
 Suprafata zone verzi amenajate= 465mp

**S.C. GEOMETRICA S.R.L.**  
 Str. Gh. Sincai, nr. 2-6, ap. 5, ARAD 310084 RO  
 tel./fax: 0257 / 211400; 0722 / 970792; 0722 / 247559  
 www.geometrica.ro; office@geometrica.ro

creat cu o versiune Allplan 2009 a Nemetschek A.G.		proiectant ghr S.C. GEOMETRICA S.R.L.	
SEF PROIECT	Arh. DINULESCU N.L.	SCARA: 1:500	martie 2020
PROIECTAT	Arh. DINULESCU N.L.		
	Arh. DINULESCU-I. S.		
INTOCMIT	Arh. DINULESCU-I. S.		
Proiect: PUZ - AMENAJARE ZONA LOCUINTE COLECTIVE		NR. PROIECT	60/2020
Adresa constr.: Arad, str. Voinicilor, nr. 21, 21B, 21C, jud. Arad		FAZA:	P.U.Z.
Beneficiar: S.C. BIMO HOUSE RESIDENCE S.R.L, ISAC MITA, ISAC CAMELIA-ANGELICA, DOLEA MIHAI-OVIDIU si DOLEA ANDREEA-RAMONA		ETAPA:	AVIZ DE OPORTUNITATE
Plansa: CONCEPTUL, PROPUS - PLAN DE SITUATIE		NR. PLANSA	02A



JUDEȚUL ARAD  
 PRIMĂRIA MUNICIPIULUI ARAD  
**ANEXĂ LA  
 AVIZUL DE OPORTUNITATE**  
 Nr. 11 din 12.05.2020  
 Arhitect, șef:

# AMENAJARE ZONA LOCUINTE COLECTIVE



Ca urmare a cererii adresate de SC 8IMO HOUSE RESIDENCE SRL, Isac Mita, Isac Camelia Angelica, Dolea Mihai Ovidiu, Dolea Andreea Ramona, str. Cocorilor, nr.5, ap.20, municipiul Arad, județul Arad, înregistrată cu nr. 19908 din 12.03.2020, în conformitate cu prevederile Legii nr. 350/2001 privind amenajarea teritoriului și urbanismul, cu modificările și completările ulterioare, se emite

**AVIZUL DE OPORTUNITATE**  
Nr. .../... din .../.../2020...

pentru elaborarea Planului Urbanistic Zonal și a Regulamentului Local de Urbanism aferent – Amenajare zonă locuințe colective, amplasament: strada Voinicilor nr. 21, 21/B, strada Renașterii nr. 54-56, conform extraselor nr. CF nr. 351499-Arad, CF nr. 351559-Arad și CF nr. 353951-Arad, în suprafață de 3030 mp

1. Teritoriul care urmează să fie reglementat prin P.U.Z conform anexei la prezentul aviz este delimitat:

- la nord - locuințe individuale, strada Voinicilor
- la sud – locuințe individuale, strada Ciobanului
- la est – locuinței individuale, strada Renașterii
- la vest - locuințe individuale, locuințe colective

Planul de reglementari urbanistice și cel de regim juridic al terenurilor vor avea la baza suportul topografic cadastral actualizat, vizat de OCPI Arad, care va fi anexat documentației de urbanism PUZ.

2. Categoriile funcționale ale dezvoltării și eventuale servituți

-funcțiuni existente: în conformitate cu PUG și RLU aprobat prin HCLM Arad nr. 502/2018, în UTR nr. 28:

- funcțiunea dominantă a zonei: locuire
- funcțiuni complementare admise zonei: spații comerciale și prestări servicii
- utilizări premise cu condiții: în zona cu interdicție temporară de construcție se vor autoriza construcții numai pe baza unei documentații de urbanism aprobate (P.U.Z. sau P.U.D.)
- funcțiuni propuse: zonă locuințe colective

3.Indicatori urbanistici obligatorii (limite valori minime și maxime) :

Indicatori urbanistici existenți prevăzuți prin PUG, în UTR nr. 28:

- P.O.T. zonă predominant rezidențială (locuințe cu dotări aferente): 40%
- P.O.T. zonă exclusiv rezidențială cu locuințe P, P+1, P+2: 35%
- P.O.T zonă mixtă : 70%

Indicatori urbanistici maximi propuși prin PUZ -ul care se va elabora:

P.O.T. existent = 14,83 %

C.U.T. existent = 0,44

P.O.T. maxim propus = 35,00 %

C.U.T. maxim propus = 1,4

Regimul de înălțime maxim propus: P+4E+E(retras)

-înălțimea maximă a construcției se va stabili prin avizul care se va obține de la Autoritatea Aeronautică Civilă conform certificatului de urbanism nr. 388/27.02.2020

În urma analizării soluției urbanistice din studiul de oportunitate în ședința CTATU din data de 07.04.2020, prin prezenta vă solicităm :

\*Analizarea posibilității realizării unor parcări subterane, la nivelul subsolului sau demisolului clădirii propuse

\*Întocmirea unui studiu de însorire din care să reiasă că prin amplasarea unei "Clădiri P+4+Er" în poziția și volumetria propusă nu este afectată însorirea atât a construcției propuse cât și a clădirilor situate în vecinătate și că se respectă alin. 1 al art. 3 al Ordinului 119/2014, și anume durata de minimum 1 1/2 ore la solstițiul de iarnă, a încăperilor de locuit din clădire și din locuințele învecinate".



\*Argumentarea soluțiilor de acces auto propuse, în special a soluțiilor propuse pentru întoarcerea autovehiculelor de tonaj mare.

#### **4. Dotările de interes public necesare, asigurarea acceselor, parcajelor, utilităților**

- accesul în incintă se va realiza din strada Voinicilor;
- în incintă vor fi amenajate locuri de parcare pentru autoturisme, conform specificului funcțiunilor, cu respectarea prevederilor HG 525/1996, anexa 5 și fără afectarea domeniului public;
- soluțiile de circulație și de echipare tehnico-edilitară se vor argumenta pe baza studiilor de specialitate și vor fi însușite de proiectanți de specialitate;
- reglementarea spațiilor verzi va respecta prevederile legale privind protecția mediului și HG 525/1996.

#### **5. Capacitățile de transport admise**

Accesul vehiculelor cu tonaj mare va respecta legislația pentru drumurile publice (O.G. 43/1997 republicată, cu completările și modificările ulterioare) și Hotărârea Consiliului Local al Municipiului Arad nr. 303/2016.

#### **6. Acorduri/Avize specifice ale organismelor centrale și/sau teritoriale pentru P.U.Z.**

Cele specificate prin Certificatul de urbanism nr. 388 din 27.02.2020

Aprobarea PUZ-lui va fi solicitată de toți proprietarii de imobile

În cazul în care aprobarea PUZ-lui nu este solicitată de toți proprietarii, se va prezenta acordul în forma autentică al coproprietarilor imobilelor.

#### **7. Obligațiile inițiatorului P.U.Z. ce derivă din procedurile specifice de informare și consultare a publicului**

Inițiatorul și elaboratorul documentației de urbanism vor îndeplini obligațiile ce derivă din procedurile specifice de informare și consultare a publicului în conformitate cu prevederile Ordinului M.D.R.T. nr. 2701/2010 pentru aprobarea Metodologiei de informare și consultare a publicului cu privire la elaborarea sau revizuirea planurilor de amenajare a teritoriului și de urbanism.

Se vor prezenta extrase CF ale proprietarilor imobilelor învecinate parcelei care a generat PUZ, corelate cu planul topografic cadastral cu zona de studiu, în vederea identificării și notificării acestora conform Ordinului M.D.R.T. nr. 2701/2010.

Înainte de parcurgerea circuitului de avizare, documentația se va depune spre consultare în cadrul Comisiei Tehnice de Amenajare a Teritoriului și Urbanism. În această etapă se va solicita și demararea procedurii de informare și consultare a publicului aferent etapei 2.

Documentația aferentă acestei etape se regăsește pe site-ul Primăriei Municipiului Arad [www.primariaarad.ro](http://www.primariaarad.ro), secțiunea Acte necesare – Dezvoltare Urbană și Protejare Monumente.

Aprobarea Avizului de oportunitate nu obligă implicit autoritatea publică locală la aprobarea ulterioară a documentației de urbanism.

Prezentul aviz este valabil de la data emiterii sale pe toată durata de valabilitate a Certificatului de urbanism nr. 388 din 27.02.2020, emis de Primăria Municipiului Arad și a fost analizat în cadrul ședinței C.T.A.T.U. din data de 07.04.2020.

Prezentul aviz a fost transmis solicitantului direct/prin poștă la data de .....

**ARHITECT ȘEF**  
arh. Radu Drăgan

red/dact/2ex/DS/HS

**RAPORTUL INFORMĂRII ȘI CONSULTĂRII PUBLICULUI  
ETAPA I – PREGĂTITOARE – ANUNȚAREA INTENȚIEI DE ELABORAREA PUZ**

- PUZ – Amenajare zonă locuințe colective
- Amplasament - mun. Arad, str. Voinicilor, nr. 21, nr. 21B, str. Renașterii nr.54-56, jud. Arad
- Beneficiar: SC 8IMO HOUSE RESIDENCE SRL, Isac Mita, Isac Camelia Angelica, Dolea Mihai Ovidiu, Dolea Andreea Ramona
- Proiectant : SC Geometrica SRL, proiect nr.60/2020

Detalii privind tehnicile și metodele utilizate pentru a informa și a consulta publicul

Potrivit prevederilor ordinului nr. 2701/2010 pentru aprobarea metodologiei de informare și consultare a publicului cu privire la elaborarea sau revizuirea planurilor de amenajare a teritoriului și de urbanism s-au efectuat următoarele activități:

- Prin adresa nr. 19908/12.03.2020, beneficiarul solicită demararea procedurii de informare și consultare a publicului aferent etapei I - pregătitoare –anunțarea intenției de elaborare PUZ și RLU aferent, conform Ordinului M.D.R.T. nr.2701/2010.
- Printr-un anunț afișat pe site-ul [www.primariaarad.ro](http://www.primariaarad.ro), cetățenii au fost invitați să consulte și să transmită observații în perioada 13.04.2020-30.04.2020, referitor la documentația Studiu de Oportunitate disponibilă la sediul Primăriei Municipiului Arad, Serviciul Dezvoltare Urbană și Protejare Monumente, camera 49.
- S-a întocmit anunțul conform anexa 1 la Ord. 2701/2010 și s-a transmis beneficiarului în vederea amplasării acestuia în loc vizibil pe parcela care a generat PUZ.
- Inițiatorul P.U.Z-ului a afișat anunțul pe un panou rezistent la intemperii cu caracteristicile stabilite în anexa 1 la Ord. 2701/2010, pe parcela care a generat Planul Urbanistic Zonal, în data de 13.04.2020 menținându-l pe toată perioada stabilită pentru transmiterea observațiilor și propunerilor.
- Beneficiarul a depus fotografii care demonstrează amplasarea panoului în locația stabilită.
- Studiul de oportunitate a fost analizat în cadrul ședinței Comisiei Tehnice de Amenajare a Teritoriului și Urbanism, organizată în data de 07.04.2020.

Documentația disponibilă la Serviciul Dezvoltare Urbană și Protejare Monumente nu a fost consultată de nici o persoană.

Având în vedere că s-a parcurs procedura stabilită pentru această etapă de informare, se va putea emite Avizul de Oportunitate în vederea elaborării documentației PUZ.

Prezentul raport a fost întocmit în conformitate cu Regulamentul local privind implicarea publicului în elaborarea sau revizuirea planurilor de urbanism și amenajarea teritoriului aprobat prin HCLM Arad nr. 95/28.04.2011.

Arhitect Șef  
Arh. Drăgan Radu

	Funcția	Nume prenume	Ștampatură	Data
Verificat	Sef serviciu	arh. Sandra Dinulescu		06.05.2020
Elaborat	Consilier	Georgeta Șimăndan		06.05.2020





**MUNICIPIUL ARAD**  
310130 Arad-România-Bd.Revoluției 75  
Tel.+40-257-281850 Fax.+40-257-284744  
[www.primariaarad.ro](http://www.primariaarad.ro) [pma@primariaarad.ro](mailto:pma@primariaarad.ro)



**DIRECȚIA EDILITARĂ**  
**SERVICIUL ÎNTREȚINERE ȘI REPARAȚII CĂI DE**  
**COMUNICAȚII TERESTRE**

Nr. ad.31661/Z1/ 28. MAI 2020

Către,

**SIMO HOUSE RESIDENCE SRL**  
**ARAD, str. COCORILOR, nr.5, ap.20,**

Referitor la: avizul Serviciului Întreținere și Reparații Căi de Comunicații Terestre pentru lucrarea „ÎNTOCMIRE PUZ ȘI RLU AFERENT PENTRU AMENAJARE ZONA LOCUINȚE COLECTIVE” ARAD, str.VOINICILOR,RENAȘTERII, nr. 21,21/B,54-56, beneficiar: SIMO HOUSE RESIDENCE SRL, MITA ISAC, ISAC CAMELIA ANGELICA, DOLEA MIHAI,- OVIDIU, DOLEA ANDREEA RAMONA.

Urmare a adresei dumneavoastră înregistrată la Primăria Municipiului Arad cu nr.31661, vă comunicăm AVIZUL de PRINCIPIU pentru lucrarea sus amintită amintită cu respectarea prevederilor Hotărârii Consiliului Local al Municipiului Arad nr. 100/2020 și a Hotărârii Consiliului Local al Municipiului Arad nr. 136/2020 și a următoarelor condiții suplimentare:

- 1.Pe toată perioada execuției lucrărilor este interzisă depozitarea oricăror materiale pe carosabilul străzilor afectate de lucrări.
- 2.Lucrările propuse se pot executa numai după obținerea Autorizației de Construire.
- 3.Pe toată perioada execuției lucrărilor se va semnaliza corespunzător punctul de lucru.
- 4.Pe toată durata lucrărilor se va asigura accesul în zonă a autovehiculelor, a pietonilor și a persoanelor cu handicap.
- 5.Să respecte Documentația PUZ,cât și avizele și acordurile stabilite prin CU nr.388 din data de 27. 02. 2020.
- 6.Domeniul public aparținând Municipiului Arad afectat de lucrări, va fi readus la forma inițială de către beneficiarul lucrărilor pe cheltuiala sa, iar refacerea va fi executată de către unități agreeate de către Primăria Municipiului Arad;
- 7.Perioada de garanție a lucrărilor de refacere este de 2 ani, beneficiarul lucrărilor urmând să execute pe cheltuială proprie toate remedierile necesare apărute pe parcursul perioadei de garanție;

Direcțiv,  
Iubirea

Nume prenume	Funcția	Semnătura	Data
Ing. Ovidiu Găină	Șef Serviciu		28.05.2020
Ing. George Stoian	Consilier		28.05.2020



## MUNICIPIUL ARAD

310130 Arad-România-Bd.Revoluției 75  
Tel.+40-257-281850 Fax.+40-257-284744  
[www.primariaarad.ro](http://www.primariaarad.ro) [pma@primariaarad.ro](mailto:pma@primariaarad.ro)



Direcția Edilitară  
Biroul Spații Verzi, Mediu

Nr. ad. 31661 / Z3 / 12.06.2020.

**8 IMO HOUSE RESIDENCE SRL**  
**Loc. ARAD, str. Cocorilor, nr. 5, ap. 20**

Referitor la : avizul Birou Spații Verzi, Mediu, pentru obținere Autorizație Construcție

” ÎNTOCMIRE PUZ și RLU AFERENT PENTRU PARCELARE PENTRU AMENAJARE ZONĂ LOCUINȚE COLECTIVE ”, str. Voinicilor, Renașterii, nr. 21, 21/B, 54-56, BENEFICIAR: 8 IMO HOUSE RESIDENCE SRL, MITA ISAC, ISAC CAMELIA, ANGELICA , DOLEA MIHAI OVIDIU, DOLEA ANDREEA RAMONA.

Urmare a adresei dumneavoastră înregistrată la Primăria Municipiului Arad cu numărul 31661/02.03.2020, și după consultarea Registrului Local al Spațiilor Verzi din Municipiul Arad, vă comunicăm că **forma spațiilor verzi** este prezentată în Anexă .

1. Prezenta comunicare este **valabilă 6 luni** de la data emiterii.
2. La întocmirea Planului de situație se va ține cont de Hotărârea Consiliului Local Municipal Arad nr. 100 din 28.02.2020 privind aprobarea metodologiei de eliberare a Autorizației de acces la drumul public și a Hotărârea Consiliului Local Municipal Arad nr. 136 din 20.03.2020
3. Se va menține accesul la proprietate existent.
4. Zonele de spațiu verde afectate de lucrările de construcții, ulterior, vor fi amenajate și întreținute ca și spații verzi .
5. Desființarea zonelor verzi este interzisă conform Legii 24/2007, art. 18.

Menționăm că Registrul local al spațiilor verzi, a fost întocmit respectând Legea 24/2007 și a Normelor Tehnice pentru elaborarea Registrului local al spațiilor verzi nr.1549/2008, aprobat prin HCLM nr. 314/16.07.2018.

DIRECTOR EXECUTIV

Liliana Șocea

Nume Prenume	Funcția	Semnătură	Data
Simona Pașca	Șef Birou spații verzi, Mediu		12.06.2020
Loredana Stoia	Consilier		12.06.2020

Nr. ad. 31661 / Z3 /

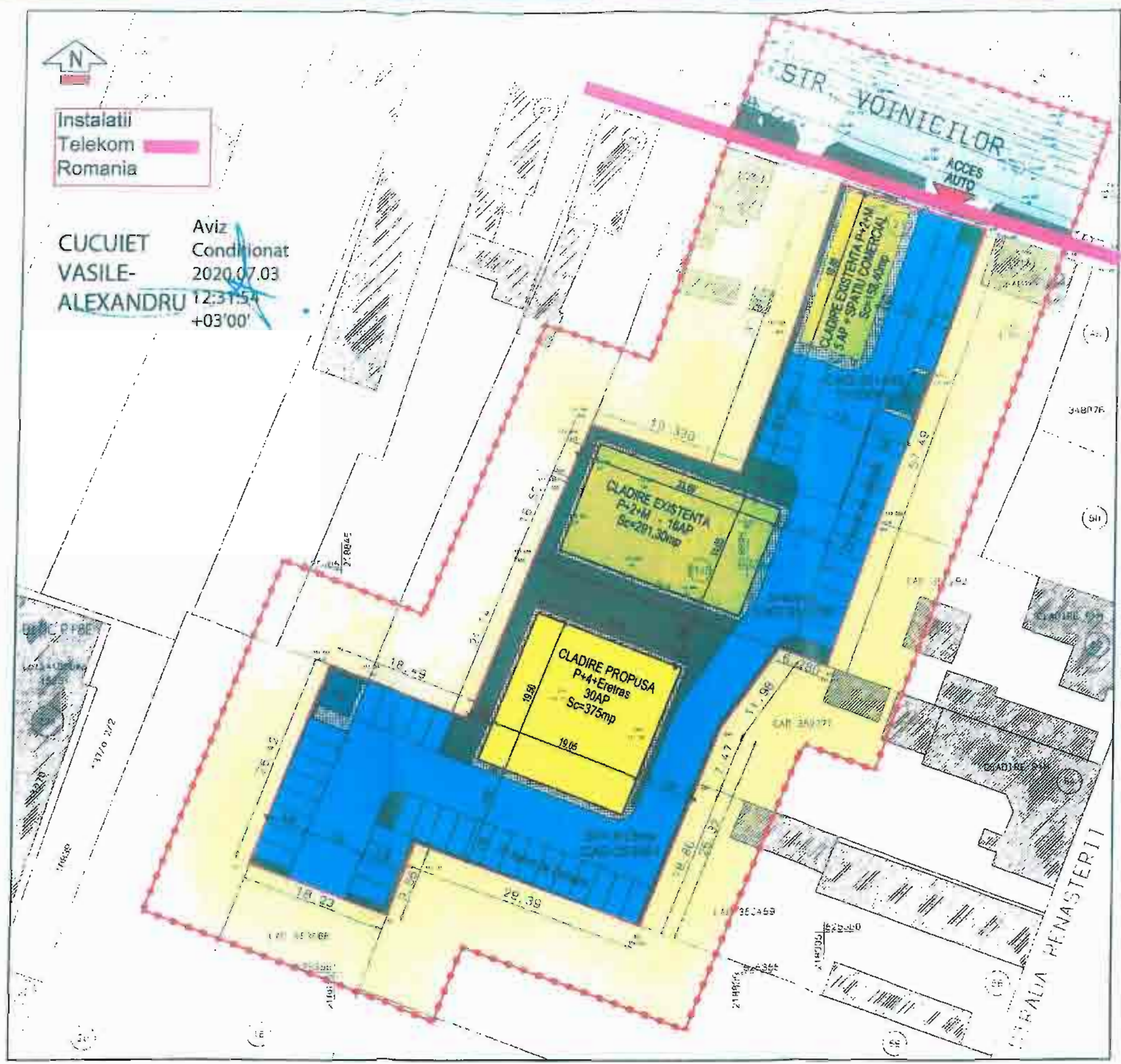




Instalatii  
Telekom  
Romania

CUCUIET  
VASILE-  
ALEXANDRU

Aviz  
Conditionat  
2020.07.03  
12:31:54  
+03'00'



**LEGENDA:**

- Constructii existente in zona
- Limita loturi propuse
- Limita loturi existente
- Limita zonei studiate in cadrul PUZ
- Constructii existente in incinta
- Constructie propusa in incinta
- Zona rezidentiala existenta in zona studiate
- Zone verzi amenajate propuse in incinta
- Zone verzi existente in zona studiate
- Circulatii pietonale propuse in incinta
- Circulatii pietonale existente in zona studiate
- Circulatii carosabile propuse in incinta
- Circulatii carosabile existente in zona studiate
- Platforme gospodaresti propuse
- Acces auto propus

POT <sub>exist</sub> = 14,83%	POT <sub>prop</sub> = 35,00%
CUT <sub>exist</sub> = 0,44	CUT <sub>prop</sub> = 1,40
H <sub>max</sub> = 20,00m	P+4+E (retas)

CF nr. 363851 S=1.613mp, SC BIMO HOUSE RESIDENCE SRL  
 CF nr. 351658 S=917mp, SC BIMO HOUSE RESIDENCE SRL  
 CF nr. 351498 S=503mp, Isac Mita, Isac Camelia-Angelica,  
 Dolea Andreea-Ramona, Dolea Mihai-Ovidiu  
 Suprafata totala teren proprietate a beneficiarilor = 3.030mp  
 Suprafata construita existenta= 449,70mp  
 Suprafata desfasurata existenta= 1.349,10mp  
 Suprafata construita propusa= 824,70mp  
 Suprafata desfasurata propusa= 3.474,90mp  
 Suprafata zone verzi amenajate= 465mp



**S.C. GEOMETRICA S.R.L.**  
 Str. Gh. Sincal, nr. 2-6, et. 5, ARAD 310084 RO  
 tel./fax: 0257 / 211400, 0722 / 970782; 0722 / 247559  
 www.geometrica.ro; office@geometrica.ro

creat cu o versiune Atlas 2009 a Nemirovich A.G.		proiectant: S.C. GEOMETRICA S.R.L.	
SEF PROIECT	Arh. DINULESCU N.L.	SCARA:	1:500
PROIECTAT	Arh. DINULESCU N.L.		
	Arh. DINULESCU-I. S.		
INTOCMIT	Arh. DINULESCU-I. S.		martie 2020
Proiect: PUZ - AMENAJARE ZONA LOCUINTE COLECTIVE			NR. PROIECT 60/2020
Adresa constr.: Arad, str. Voinicilor, nr. 21, 21B, 21C, jud. Arad			FAZA: P.U.Z.
Beneficiar: S.C. BIMO HOUSE RESIDENCE S.R.L., ISAC MITA, ISAC CAMELIA-ANGELICA, DOLEA MIHAI-OVIDIU si DOLEA ANDREEA-RAMONA			ETAPA: AVIZ
Planşa: REGLEMENTARI URBANISTICE- ZONIFICARE			NR. PLANSA 03A

# AMENAJARE ZONA LOCUINTE COLECTIVE



TELEKOM ROMANIA COMMUNICATIONS S.A.  
Direcția Executivă Tehnologie și Informație România  
Divizia Rețea Acces România  
Departamentul Proiectare & Implementare Rețea Pasivă  
Compartimentul Inventar de Rețea

Data: 23.05.2020

Aviz nr: 130

Către: SC 8imo House Residence SRL

:

## AVIZ CONDIȚIONAT

Ca urmare a documentației dvs. depusă la S.C. TELEKOM ROMANIA COMMUNICATIONS S.A. înregistrată sub nr. 108 /data 15.05.2020, privind lucrarea " PUZ- Amenajare zonă locuințe colective Arad str. Voinicilor nr. 21, 21B, 21C ", vă comunicăm următoarele:

**În zona Arad str. Voinicilor, S.C. TELEKOM ROMANIA COMMUNICATIONS S.A. are amplasate/pozate instalații de telecomunicații aflate în exploatare.**

Având în vedere importanța deosebită a rețelei de telecomunicații proprietatea S.C. TELEKOM ROMANIA COMMUNICATIONS S.A., cât și faptul că acestea vor fi afectate de lucrările proiectate conform documentației prezentate, S.C. TELEKOM ROMANIA COMMUNICATIONS S.A. este de acord cu această lucrare numai în condițiile îndeplinirii următoarelor măsuri de protejare a rețelelor de telecomunicații subterane și/sau aeriene:

- Lucrările pentru care s-a solicitat avizul, efectuate în zona instalațiilor de telecomunicații, se vor executa numai sub asistența tehnică a S.C. TELEKOM ROMANIA COMMUNICATIONS S.A.. Pentru aceasta înainte de începerea lucrărilor beneficiarul /constructorul va solicita acordarea de asistență tehnică la dl. Tiberiu Toth tel. 0257 204699/ 0760 246191 [tiberiu.toth@telekom.ro](mailto:tiberiu.toth@telekom.ro) sau prin fax la nr. 0257 215600
- Se vor respecta distanțele minime impuse de SR8591/1997
- Predarea amplasamentului, privind rețeaua de telecomunicații existentă, se va concretiza prin semnarea unui Proces Verbal de predare / primire amplasament, ce va constitui anexa a unei Minute/Convenții, semnate de ambele părți, beneficiar / constructor respectiv S.C. TELEKOM ROMANIA COMMUNICATIONS S.A. .
- Dacă la predarea de amplasament se constată că nu pot fi respectate distanțele minime față de instalațiile de telecomunicații de pe amplasament, beneficiarul va solicita la S.C. TELEKOM ROMANIA COMMUNICATIONS S.A. sau la altă unitate de specialitate întocmirea unei documentații tehnice





pentru devierea/protecția instalațiilor proprietate S.C. TELEKOM ROMANIA COMMUNICATIONS S.A. care sa reglementeze această situație.

- În cazul lucrărilor de reabilitare drumuri vor fi incluse și fondurile necesare ridicării sau coborârii gurilor de cămine telefonice la noul nivel al carosabilului, în cazul în care nivelul acestuia se va modifica față de cel existent, în urma lucrărilor de modernizare proiectate.
- Toate lucrările proiectate prin această documentație în zona cablurilor de telecomunicații subterane, vor fi prevăzute a se executa obligatoriu manual și în prezența delegaților S.C. TELEKOM ROMANIA COMMUNICATIONS S.A..
- În cazul în care sunt produse avarii ale instalațiilor de telecomunicații, ca urmare a nerespectării prevederilor prezentului aviz, contravaloarea lucrărilor de remediere a instalațiilor avariate, precum și daunele solicitate de clienții S.C. TELEKOM ROMANIA COMMUNICATIONS S.A. datorită întreruperii furnizării serviciilor, vor fi suportate de cel care a produs avaria.

Prezentul aviz este valabil pe toată perioada implementării investițiilor cu condiția începerii execuției lucrărilor în termenul prevăzut de lege, cu excepția cazurilor în care pe parcursul execuției lucrărilor sunt identificate elemente noi care să impună reluarea procedurilor de avizare prevăzute de lege, necunoscute la data emiterii avizelor/acordurilor, precum și/sau modificări ale condițiilor care au stat la baza emiterii acestora, după caz.

Se interzice folosirea informațiilor referitoare la instalațiile de telecomunicații din prezentul aviz, în alte scopuri decât cele pentru care au fost furnizate, ca și transmiterea lor unor terți.

Taxa emiterie aviz: achitat

Cu stimă,  
Responsabil Avize Tehnice

Cucuiet Vasile Alexandru

**EXTRAS DE CARTE FUNCIARĂ  
PENTRU INFORMARE**

Carte Funciară Nr. 351499 Arad

Nr. cerere	124540
Ziua	04
Luna	08
Anul	2021
Cod verificare 100106583203	



**A. Partea I. Descrierea imobilului**

TEREN intravilan

Adresa: Loc. Arad, Str Voinicilor, Nr. 21, Jud. Arad

Nr. Crt	Nr. cadastral Nr. topografic	Suprafața* (mp)	Observații / Referințe
A1	351499	500	Teren împrejmuit; Constructia C2 înscrisa în CF 351499-C2; parțial

**B. Partea II. Proprietari și acte**

Înscrieri privitoare la dreptul de proprietate și alte drepturi reale	Referințe
<b>13550 / 13/02/2019</b>	
Act Notarial nr. 430, din 12/02/2019 emis de Morariu PATRICIU-ION;	
B1	Se înființează cartea funciara 351499 a imobilului cu numărul cadastral 351499/Arad, rezultat din dezmembrarea imobilului cu numărul cadastral 351434 înscris în cartea funciara 351434;
	A1
<b>44921 / 19/05/2020</b>	
Act Notarial nr. 1557, din 14/05/2020 emis de Morariu PATRICIU-ION;	
B17	Intabulare, drept de PROPRIETATE, dobândit prin Iesire Din Individiziune, cota actuala 67/500 1) <b>SAS LAURA</b> , necasatorita <i>OBSERVATII: asupra 67 mp teren af.ap.5</i>
	A1
B18	se noteaza interdicția de instrainare și grevare pe tot restul vietii în favoarea:DUMITRAȘCU ANDREI, și sotia DUMITRAȘCU ILEANA, asupra 67 mp teren af.ap.2
	A1
B19	se noteaza interdicția de instrainare și grevare pe tot restul vietii în favoarea:SAS ROMAN-CONSTANTIN, și sotia SAS MARCELA, asupra 67 mp teren af.ap.5
	A1
<b>58825 / 29/06/2020</b>	
Act Notarial nr. 1973, din 26/06/2020 emis de Morariu PATRICIU-ION;	
B20	Intabulare, drept de PROPRIETATE, cumparare, dobândit prin Conventie, cota actuala 68/500 1) <b>ECEA GEORGE-CRISTIAN</b> , și sotia 2) <b>ECEA KINGA</b> , ca bun comun <i>OBSERVATII: asupra 68 mp teren af.ap.3, et.1</i>
	A1
Act Notarial nr. 1974, din 26/06/2020 emis de Morariu PATRICIU-ION;	
B21	se notează interdicțiile de instrainare, grevare cu sarcini, închiriere, dezmembrare, alipire, construire, demolare, restructurare și amenajare în favoarea: BANCA COMERCIALA ROMANA SA, asupra 68 mp teren af.ap.3, et.1
	A1
B22	se noteaza interdicția legala de instrainare conform legii nr. 190/1999, în favoarea:BANCA COMERCIALA ROMANA SA, asupra 68 mp teren af. ap.3, et.1
	A1
<b>75474 / 06/08/2020</b>	
Act Notarial nr. 2467, din 05/08/2020 emis de Morariu PATRICIU-ION;	
B23	Intabulare, drept de PROPRIETATE, cu titlu de cumparare, dobândit prin Conventie, cota actuala 67/500 1) <b>RUSU ANDREI-GIGI</b> , necasatorit <i>OBSERVATII: cota de 67/500 reprezinta teren af. ap. 4</i>
	A1
Act Notarial nr. 2468, din 05/08/2020 emis de Morariu PATRICIU-ION;	
B24	Asupra cotel de 67/500 teren af. ap. 4 de sub B23, se noteaza interdicțiile de instrainare, grevare, dezmembrare, alipire, construire și
	A1

Înscrieri privitoare la dreptul de proprietate și alte drepturi reale		Referințe
B24	demolare în favoarea RAIFFEISEN BANK SA prin Agentia Arad	A1
<b>89788 / 07/09/2020</b>		
Act Notarial nr. 2767, din 04/09/2020 emis de Morariu PATRICIU-ION;		
B25	Intabulare, drept de PROPRIETATE cu titlul de cumparare, dobandit prin Conventie, cota actuala 150/500 1) <b>CENTRUL MEDICAL DR. VARGA S.R.L.</b> , CIF:41422339 <i>OBSERVATII: 150 mp teren af.ap.1</i>	A1
Act Notarial nr. 2770, din 04/09/2020 emis de Morariu PATRICIU-ION;		
B26	asupra 150 mp teren af.ap.1, se noteaza interdictia de grevare, instrainare, inchiriere, dezmembrare, alipire, construire, demolare, restructurare si amenajare, in favoarea BANCA TRANSILVANIA SA SUCURSALA ARAD	A1
<b>12351 / 03/02/2021</b>		
Act Notarial nr. 230, din 02/02/2021 emis de Farcuti Petru Ioan;		
B27	Intabulare, drept de PROPRIETATE cumparare, dobandit prin Conventie, cota actuala 81/500 1) <b>PETCU SILVIU-SANDU</b> , si sotia 2) <b>PETCU LAURA-DANIELA</b> , bun comun <i>OBSERVATII: asupra 81 mp teren af.ap.6</i>	A1 / B.28
Act Administrativ nr. P12N_655670, din 06/01/2021 emis de FNGCMM-SA-IFN;		
B28	Asupra cotei de teren af. ap. 6, se noteaza interdictia de instrainare pe o perioada de 5 ani de la data dobandirii; precum si interdictia de grevare cu alte sarcini, pe toata durata finantarii, in favoarea: STATUL ROMAN REPREZENTAT DE MINISTERUL FINANTELOR PUBLICE si BANCA TRANSILVANIA SA <i>OBSERVATII: Asupra cotei de teren af. ap. 6</i>	A1
<b>54193 / 13/04/2021</b>		
Act Notarial nr. 539, din 13/04/2021 emis de Fildan Teodora Iulia;		
B29	Intabulare, drept de PROPRIETATE, dobandit prin Conventie, cota actuala 67/500 1) <b>TOMUȚA FLORIN-MARIUS</b> , si sotia 2) <b>TOMUȚA SIMONA</b> , bun comun <i>OBSERVATII: asupra 67 mp teren af.ap.2</i>	A1
Act Notarial nr. 540, din 13/04/2021 emis de Fildan Teodora Iulia;		
B30	se noteaza interdictiile de instrainare, grevare, inchiriere, dezmembrare, alipire, construire, demolare, restructurare si amenajare, in favoarea BANCII COMERCIALE ROMANE SA, asupra 67/500 teren af. ap. 2 de sub B-29	A1
B31	se noteaza interdictia de instrainare, in baza art. 5 al. 3 din L. 190/1999, in favoarea BANCII COMERCIALE ROMANE SA, asupra 67/500 teren af. ap. 2 de sub B-29	A1

### C. Partea III. SARCINI

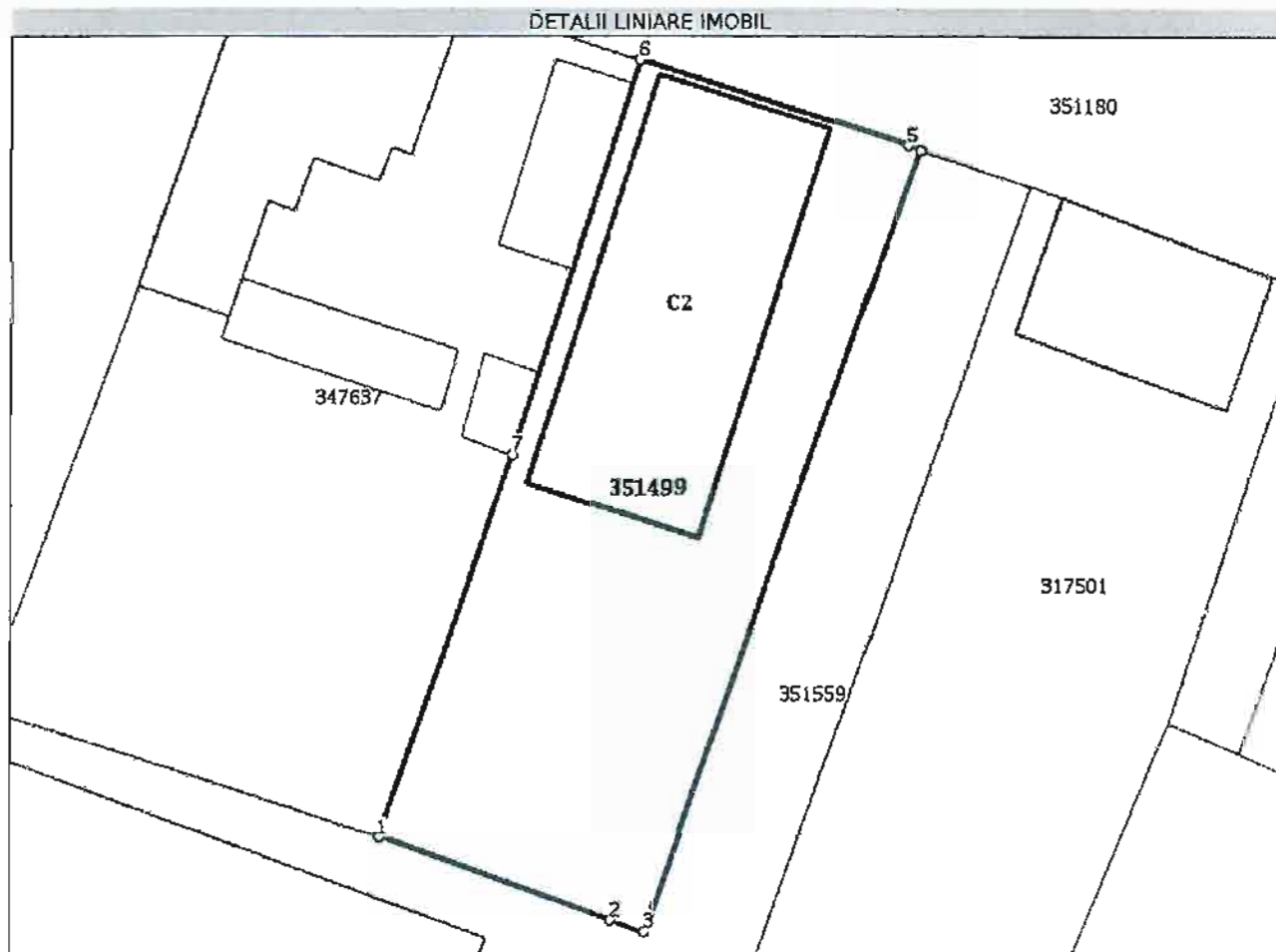
Înscrieri privind dezmembrămintele dreptului de proprietate, drepturi reale de garanție și sarcini		Referințe
<b>110419 / 07/10/2019</b>		
Act Notarial nr. 3658, din 04/10/2019 emis de Morariu PATRICIU-ION;		
C1	se noteaza declaratia autentificata sub nr.3658 din 04.10.2019 emisa de Morariu PATRICIU-ION, prin care se recunoaste dreptul de trecere in conditiile art.617-622 N.C.C., in CF.351499 Arad, cu nr.cad.351499, in favoarea imobilului cu numar cadastral 353233	A1 / C.2
<b>166725 / 18/12/2019</b>		
Act Notarial nr. 3659, din 04/10/2019 emis de NP MORARIU PATRICIU-ION; Act Notarial nr. 98, din 16/12/2019 emis de NP MORARIU PATRICIU-ION;		
C3	se noteaza declaratia autentificata sub nr.3659/04.10.2019, de notar public Morariu Patriciu-Ion, privind recunoasterea dreptului de trecere in conditiile art.617-622 N.C.C., in CF 351559 Arad, cu nr. cadastral 351559, in favoarea imobilului cu nr. cadastral 353233	A1
<b>35022 / 23/03/2020</b>		
Act Notarial nr. 967, din 11/03/2020 emis de Morariu PATRICIU-ION;		
C4	Se noteaza Declaratia autentificata sub nr. 967/2020 de catre SPN Morariu, privind recunoasterea si respectarea obligatiilor asumate prin act, in favoarea E-DISTRIBUTIE BANAT S.A.	A1

Înscrieri privind dezmembrămintele dreptului de proprietate, drepturi reale de garanție și sarcini		Referințe
<b>44921 / 19/05/2020</b>		
Act Notarial nr. 1557, din 14/05/2020 emis de Morariu PATRICIU-ION;		
C5	Intabulare, drept de UZUFRACT VIAGERasupra 67 mp teren af.ap.2, dobandit prin lesire Din Indiviziune, cota actuala 67/500 1) <b>DUMITRAȘCU ANDREI</b> , si sotia 2) <b>DUMITRAȘCU ILEANA</b>	A1
C6	Intabulare, drept de UZUFRACT VIAGERasupra 67 mp teren af.ap.5, dobandit prin lesire Din Indiviziune, cota actuala 67/500 1) <b>SAS ROMAN-CONSTANTIN</b> , si sotia 2) <b>SAS MARCELA</b>	A1
<b>58825 / 29/06/2020</b>		
Act Notarial nr. 1974, din 26/06/2020 emis de Morariu PATRICIU-ION;		
C7	Intabulare, drept de IPOTECA, Valoare:218250 RON, si celelalte obligatii de plata aferente creditului, asupra 68 mp teren af.ap.3, et.1 1) <b>BANCA COMERCIALA ROMANA SA</b> , CIF:361757	A1
<b>75474 / 06/08/2020</b>		
Act Notarial nr. 2468, din 05/08/2020 emis de Morariu PATRICIU-ION;		
C8	Intabulare, drept de IPOTECA, Valoare:206700 RON, si celelalte obligatii de plata aferente creditului, asupra cotei de 67/500 teren af. ap. 4 de sub 823 1) <b>RAIFFEISEN BANK SA</b> , CIF:361820, prin AGENTIA ARAD	A1
<b>89788 / 07/09/2020</b>		
Act Notarial nr. 2770, din 04/09/2020 emis de Morariu PATRICIU-ION;		
C9	Intabulare, drept de IPOTECA, Valoare:449000 RONsi celelalte obligatii de plata aferente creditului, asupra 150 mp teren af.ap.1 1) <b>BANCA TRANSILVANIA S.A. - SUCURSALA ARAD</b> , CIF:8375561	A1
<b>12351 / 03/02/2021</b>		
Act Administrativ nr. P12N_655670, din 06/01/2021 emis de FNGCMM-SA-IFN;		
C10	Intabulare, drept de IPOTECA LEGALA, Valoare:426044.56 RON, cota actuala 81/500 1) <b>STATUL ROMAN REPREZENTAT DE MINISTERUL FINANTELOR PUBLICE</b> , 60% 2) <b>BANCA TRANSILVANIA S.A.</b> , CIF:5022670, 40% <i>OBSERVATII: Asupra cotei de teren af. ap. 6</i>	A1
<b>54193 / 13/04/2021</b>		
Act Notarial nr. 540, din 13/04/2021 emis de Fildan Teodora Iulia;		
C11	Intabulare, drept de IPOTECA, Valoare:276139 LEIsi celelalte obligatii de plata aferente creditului asupra 67/500 teren af. ap. 2 de sub B-29 1) <b>BANCA COMERCIALA ROMANA SA</b> , CIF:361757	A1

**Anexa Nr. 1 La Partea I****Teren**

Nr cadastral	Suprafața (mp)*	Observații / Referințe
351499	500	parțial

\* Suprafața este determinată în planul de proiecție Stereo 70.

**Date referitoare la teren**

Nr Crt	Categorie folosință	Intra vilan	Suprafața (mp)	Taria	Parcelă	Nr. topo	Observații / Referințe
1	curți constructii	DA	500	-	Lot 1	-	

**Lungime Segmente**

1) Valorile lungimilor segmentelor sunt obținute din proiecție în plan.

Punct început	Punct sfârșit	Lungime segment (← (m))
1	2	11.355
2	3	1.65
3	4	38.269
4	5	0.596
5	6	12.91
6	7	19.203

Punct început	Punct sfârșit	Lungime segment (** (m)
7	1	18.712

\*\* Lungimile segmentelor sunt determinate în planul de proiecție Stereo 70 și sunt rotunjite la 1 milimetru.  
 \*\*\* Distanța dintre puncte este formată din segmente cumulate ce sunt mai mici decât valoarea 1 milimetru.

Extrasul de carte funciară generat prin sistemul informatic integrat al ANCPİ conține informațiile din cartea funciară active la data generării. Acesta este valabil în condițiile prevăzute de art. 7 din Legea nr. 455/2001, coroborat cu art. 3 din O.U.G. nr. 41/2016, exclusiv în mediul electronic, pentru activități și procese administrative prevăzute de legislația în vigoare. Valabilitatea poate fi extinsă și în forma fizică a documentului, fără semnătură olografă, cu acceptul expres sau procedural al instituției publice ori entității care a solicitat prezentarea acestui extras.

Verificarea corectitudinii și realității informațiilor conținute de document se poate face la adresa [www.ancpi.ro/verificare](http://www.ancpi.ro/verificare), folosind codul de verificare online disponibil în antet. Codul de verificare este valabil 30 de zile calendaristice de la momentul generării documentului.

**Data și ora generării,**

04/08/2021, 12:32



**EXTRAS DE CARTE FUNCİARĂ  
PENTRU INFORMARE**

Carte Funciară Nr. 351559 Arad

Nr. cerere	124539
Ziua	04
Luna	08
Anul	2021



**A. Partea I. Descrierea imobilului**

**TEREN** Intravilan

**Adresa:** Loc. Arad, Str Voinicilor, Nr. 21/B, Jud. Arad

Nr. Crt	Nr. cadastral Nr. topografic	Suprafața* (mp)	Observații / Referințe
A1	351559	917	Teren împrejmuit; Constructia C1 Inscrisa In CF 351559-C1; partial

**B. Partea II. Proprietari și acte**

Înscrieri privitoare la dreptul de proprietate și alte drepturi reale	Referințe	
<b>15561 / 19/02/2019</b>		
Act Notarial nr. 511, din 18/02/2019 emis de Morariu PATRICIU-ION;		
B1	Se infilteaza cf. 351559 a imobilului cu nr. cad. 351559/Arad ca urmare a alipirii urmatoarelor 2 imobile: -- nr.cad.351293\cf.351293; -- nr.cad.351500\cf.351500;	A1
Act Notarial nr. 5053, din 28/12/2018 emis de MORARIU CAMELIA MONICA;		
B2	se noteaza spre informare sentinta civila nr. 2469/2006, dosar nr. 11.755/2005 a Judecatoriei Arad, in rangul incheierii nr. 32631/2006 <i>OBSERVATII: pozitie transcrisa din CF 351293/Arad, inscrisa prin incheierea nr. 581 din 07/01/2019;</i>	A1
<b>73278 / 17/07/2019</b>		
Act Notarial nr. 2582, din 12/07/2019 emis de MORARIU CAMELIA MONICA;		
B10	se noteaza declaratia autentificata sub nr. 2582/12.07.2019 la SPN Morariu privind recunoasterea si respectarea obligatiilor in favoarea E-DISTRIBUTIE BANAT S.A.	A1
<b>166723 / 18/12/2019</b>		
Act Notarial nr. 4542, din 11/12/2019 emis de Morariu PATRICIU-ION;		
B15	Intabulare, drept de PROPRIETATE, cu titlu de cumparare, dobandit prin Conventie, cota actuala 58/917 1) <b>BELEAN STELIAN-MIRCEA</b> , si sotia 2) <b>BELEAN ZOİȚA</b> , bun comun <i>OBSERVATII: 58 mp teren aferent apart. nr. 13</i>	A1
Act Notarial nr. 4545, din 11/12/2019 emis de Morariu PATRICIU-ION;		
B16	Intabulare, drept de PROPRIETATE, cu titlu de cumparare, dobandit prin Conventie, cota actuala 58/917 1) <b>MAGER CALIN-MARIUS</b> , casatorit cu 2) <b>MAGER DANIELA-VIOLETA</b> , bun comun <i>OBSERVATII: 58 mp teren aferent apart. nr. 16</i>	A1
Act Notarial nr. 4566, din 12/12/2019 emis de MORARIU CAMELIA MONICA;		
B17	Intabulare, drept de PROPRIETATE, cu titlu de cumparare, dobandit prin Conventie, cota actuala 58/917 1) <b>BUPTA MIRCEA-CONSTANTIN</b> , si sotia 2) <b>BUPTA IULIANA</b> , bun comun <i>OBSERVATII: 58 mp teren aferent apart. nr. 2</i>	A1
Act Notarial nr. 4570, din 12/12/2019 emis de Morariu PATRICIU-ION;		
B19	Intabulare, drept de PROPRIETATE, cu titlu de cumparare, dobandit prin Conventie, cota actuala 57/917 1) <b>ONICA VALERIU-LIVIU</b> , necasatorit <i>OBSERVATII: 57 mp teren aferent apart. nr.12</i>	A1



Înscrieri privitoare la dreptul de proprietate și alte drepturi reale		Referințe
Act Notarial nr. 4588, din 12/12/2019 emis de Morariu PATRICIU-ION;		
B20	Intabulare, drept de PROPRIETATE, cu titlu de cumparare, dobandit prin Conventie, cota actuala 6/917 1) <b>RACOLȚA KARINA ALEXIA</b> , minora <i>OBSERVATII: 5,7 mp reprezentand 1/10 din terenul aferent apart. nr. 14 in cota 57/917</i>	A1
B21	Intabulare, drept de PROPRIETATE, cu titlu de cumparare, dobandit prin Conventie, cota actuala 51/917 1) <b>IVAN GEORGIANA-LINDA</b> , necasatorita <i>OBSERVATII: 51,3 mp reprezentand 9/10 din terenul aferent apart. nr. 14 in cota de 57/917</i>	A1
Act Notarial nr. 4594, din 13/12/2019 emis de Morariu PATRICIU-ION;		
B22	Intabulare, drept de PROPRIETATE, cu titlu de cumparare, dobandit prin Conventie, cota actuala 54/917 1) <b>CRISAN SORIN-LAURENTIU</b> , si sotia 2) <b>CRISAN ELENA</b> , bun comun <i>OBSERVATII: 54 mp teren aferent apart. nr.1</i>	A1
Act Notarial nr. 4596, din 13/12/2019 emis de MORARIU CAMELIA MONICA;		
B23	Intabulare, drept de PROPRIETATE, cu titlu de cumparare, dobandit prin Conventie, cota actuala 58/917 1) <b>BOTAȘ RAMONA-LILIANA</b> , necasatorita <i>OBSERVATII: 58 mp teren aferent apart. nr.11</i>	A1
<b>5113 / 21/01/2020</b>		
Act Notarial nr. 140, din 16/01/2020 emis de Morariu PATRICIU-ION;		
B27	Intabulare, drept de PROPRIETATEcumparare, dobandit prin Conventie, cota actuala 19/917 1) <b>JUDEA RAMONA-MIRELA</b> , necasatorita <i>OBSERVATII: 19 mp teren ap.3</i>	A1
B28	Intabulare, drept de PROPRIETATEcumparare, dobandit prin Conventie, cota actuala 19/917 1) <b>JUDEA SORIN-FLORIN</b> , necasatorit <i>OBSERVATII: 19 mp teren ap.3</i>	A1
B29	Intabulare, drept de PROPRIETATEcumparare, dobandit prin Conventie, cota actuala 19/917 1) <b>JUDEA RAUL-COSMIN</b> , necasatorit <i>OBSERVATII: 19 mp teren ap.3</i>	A1
<b>12710 / 06/02/2020</b>		
Act Notarial nr. 451, din 06/02/2020 emis de Morariu PATRICIU-ION;		
B30	Intabulare, drept de PROPRIETATE, cu titlu de cumparare, dobandit prin Conventie, cota actuala 59/917 1) <b>DRĂGOI VLAD-FLORIN</b> , si sotia 2) <b>DRĂGOI ALINA-RENATA</b> , bun comun <i>OBSERVATII: asupra a 59/917 teren af. ap. 15</i>	A1
Act Notarial nr. 452, din 06/02/2020 emis de Morariu PATRICIU-ION;		
B31	Asupra cotei de teren de 59/917 teren af. ap. 15, de sub B30, se noteaza interdictia de instrainare, grevare, inchiriere, dezmembrare, alipire, construire, demolare, restructurare si amenajare, in favoarea BANCA COMERCIALA ROMANA S.A.	A1
B32	Asupra cotei de teren de 59/917 teren af. ap. 15, de sub B30, se noteaza interdictia de instrainare, prevazuta de art. 5, alin. 3, conform Legii nr. 190/1999, in favoarea BANCA COMERCIALA ROMANA S.A.	A1
<b>14051 / 11/02/2020</b>		
Act Notarial nr. 523, din 10/02/2020 emis de NP MORARIU PATRICIU-ION;		
B33	Intabulare, drept de PROPRIETATE, cu titlu de sumparare, dobandit prin Conventie, cota actuala 58/917 1) <b>ȘOD DORU</b> , si sotia 2) <b>ȘOD RODICA-DORINA</b> <i>OBSERVATII: cota actuala de 58/917 parte reprezinta teren aferent ap.nr.9</i>	A1
Act Notarial nr. 525, din 10/02/2020 emis de NP MORARIU PATRICIU-ION;		
B34	se noteaza asupra cotei de 58/917 parte teren aferent ap.nr.9, interdictiile de instrainare, grevare, inchiriere, dezmembrare, alipire, construire, demolare, restructurare si amenajare, in favoarea BANCII COMERCIALE ROMÂNE SA	A1
B35	se noteaza asupra cotei de 58/917 parte teren aferent ap.nr.9, interdictia de instrainare, prevazuta de art. 5, alin. 3, conform Legii nr. 190/1999, in favoarea BANCII COMERCIALE ROMANE SA	A1

Înscrieri privitoare la dreptul de proprietate și alte drepturi reale		Referințe
<b>14039 / 11/02/2020</b>		
Act Notarial nr. 509, din 10/02/2020 emis de MORARIU CAMELIA MONICA;		
B36	Intabulare, drept de PROPRIETATE, cu titlu de cumparare, dobandit prin Conventie, cota actuala 57/917 1) <b>ARMAS IOAN</b> , divortat <i>OBSERVATII: asupra 57 mp teren aferent apart. nr. 7</i>	A1
<b>21263 / 21/02/2020</b>		
Act Notarial nr. 701, din 20/02/2020 emis de MORARIU CAMELIA MONICA;		
B37	Intabulare, drept de PROPRIETATE cu titlu de cumparare, dobandit prin Conventie, cota actuala 58/917 1) <b>SEMLECAN CARMEN-MIHAELA</b> , nezasatorita <i>OBSERVATII: 58 mp teren af. ap. 6</i>	A1
<b>29539 / 11/03/2020</b>		
Act Notarial nr. 963, din 11/03/2020 emis de NP MORARIU PATRICIU-ION;		
B38	Intabulare, drept de PROPRIETATE, cu titlu de cumparare, dobandit prin Conventie, cota actuala 58/917 1) <b>ISAC DENIS-LUCIAN</b> , si sotia 2) <b>ISAC ANA-MARIA-VALENTINA</b> , bun comun <i>OBSERVATII: cota actuala de 58/917 parte reprezinta teren aferent ap.nr.10</i>	A1
Act Notarial nr. 965, din 11/03/2020 emis de NP MORARIU PATRICIU-ION;		
B39	se noteaza, asupra cotei de 58/917 parte teren aferent ap.nr.10, interdictia de grevare, in favoarea ALPHA BANK ROMANIA SA, prin Agentia Piata UTA, Arad	A1
B40	se noteaza, asupra cotei de 58/917 parte teren aferent ap.nr.10, interdictia de instrainare, prevazuta de art. 5, alin. 3, conform Legii nr. 190/1999, in favoarea ALPHA BANK ROMANIA SA, prin Agentia Piata UTA, Arad	A1
<b>36672 / 02/04/2020</b>		
Act Notarial nr. 1253, din 02/04/2020 emis de Morariu PATRICIU-ION;		
B42	Intabulare, drept de PROPRIETATE, cumparare, dobandit prin Conventie, cota actuala 58/917 1) <b>HONCERIU ADRIAN-CONSTANTIN</b> , nezasatorit <i>OBSERVATII: asupra 58 mp teren af.ap.8, et.1</i>	A1
Act Notarial nr. 1254, din 02/04/2020 emis de Morariu PATRICIU-ION;		
B43	asupra 58 mp teren af.ap.8, et.1, se noteaza interdictiile de instrainare, grevare cu sarcini, inchiriere, dezmembrare, alipire, construire, demolare, restructurare si amenajare in favoarea: BANCA COMERCIALA ROMANA SA	A1
B44	asupra 58 mp teren af.ap.8, et.1, se noteaza interdictia legala de instrainare conform legii nr. 190/1999, in favoarea: BANCA COMERCIALA ROMANA SA	A1
<b>86593 / 28/08/2020</b>		
Contract De Vanzare-Cumparare nr. 523, din 27/08/2020 emis de Todor Dan;		
B45	Intabulare, drept de PROPRIETATE cumparare, dobandit prin Conventie, cota actuala 58/917 1) <b>NICODIN-IGRET RAUL</b> , nezasatorit <i>OBSERVATII: 58 mp teren aferent apart. nr. 5</i>	A1
Act Notarial nr. 524, din 27/08/2020 emis de Todor Dan;		
B46	asupra 58mp teren ap.5 ,se noteaza interdictia de instrainare, grevare, inchiriere,dezmembrare, alipire, construire, demolare, restructurare si amenajare in favoarea BANCA TRANSILVANIA SA SUCURSALA ARAD	A1
<b>105423 / 22/06/2021</b>		
Act Notarial nr. 461, din 22/06/2021 emis de NP BORAN BIANCA-SINESTA;		
B47	Intabulare, drept de PROPRIETATE, cu titlu de cumparare, dobandit prin Conventie, cota actuala 54/917 1) <b>CIOBANU ROXANA-LARISA</b> , nezasatorita <i>OBSERVATII: 54 mp teren aferent apart. nr. 4</i>	A1
Act Administrativ nr. P13_671163, din 03/06/2021 emis de FNGCMM IFN; Ordonanta nr. 60, din 03/06/2009 emis de Guvernul Romaniei;		
B48	se noteaza asupra cotei de teren aferenta ap.nr.4, interdictia de instrainare a imobilului pe o perioada de 5 ani de la data dobandirii si a interdictiei de grevare cu alte sarcini, pe intreaga durata a finantaril, in favoarea BANCA TRANSILVANIA SA si STATUL ROMAN, reprezentat	A1

Înscrieri privitoare la dreptul de proprietate și alte drepturi reale	Referințe
B48 de MINISTERUL FINANTELOR PUBLICE	A1

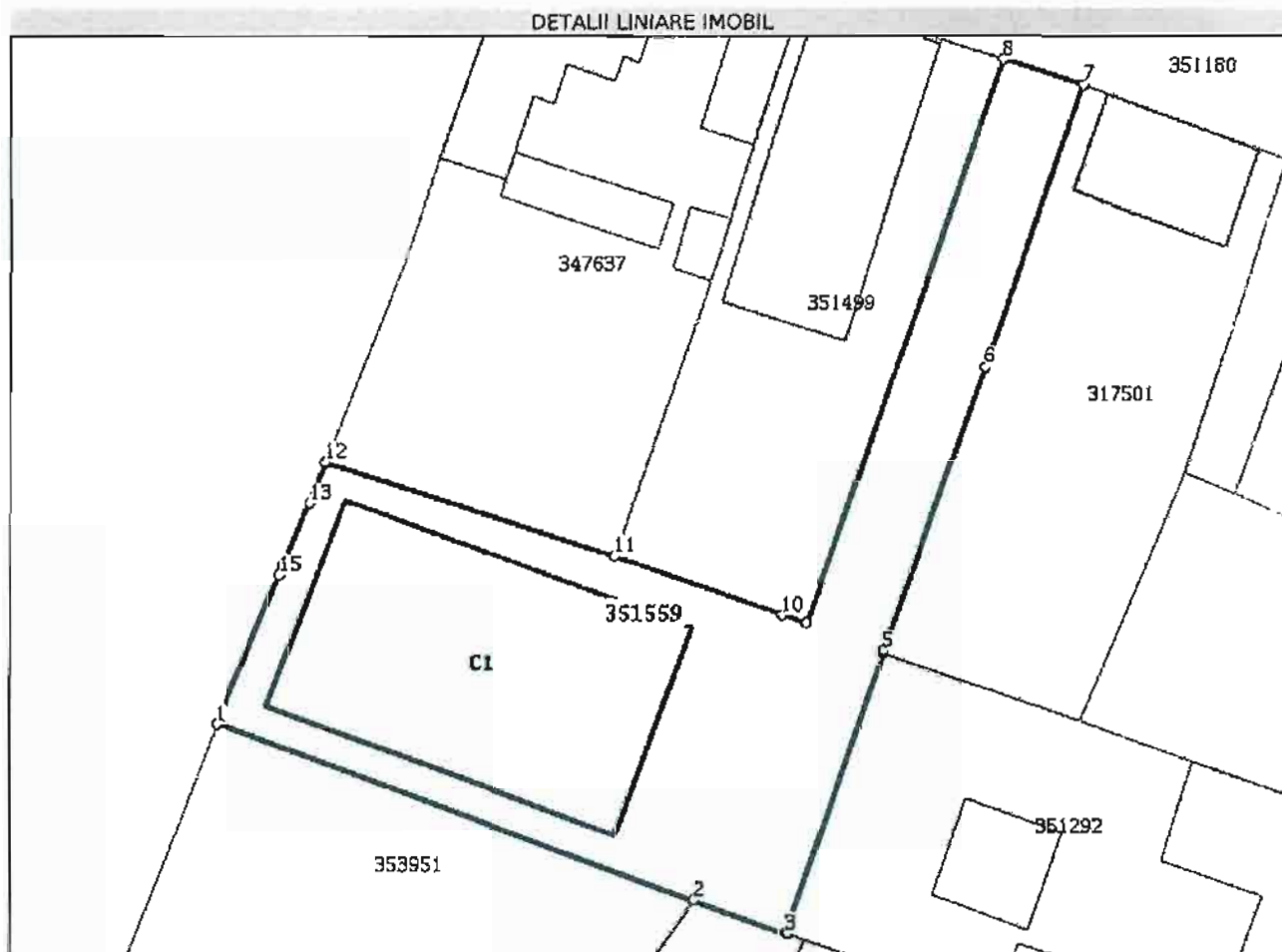
## C. Partea III. SARCINI

Înscrieri privind dezmembrămintele dreptului de proprietate, drepturi reale de garanție și sarcini	Referințe
<b>2400 / 14/01/2020</b>	
Act Administrativ nr. 2, din 14/01/2020 emis de OFICIUL DE CADASTRU SI PUBLICITATE IMOBILIARA ARAD;	
C3	Se noteaza Declaratia autentificata de BNP Morariu cu nr. 3659 din 04.10.2019 si Declaratia autentificata de BNP Morariu cu nr. 3658 din 04.10.2019, prin care se recunoaste dreptul de trecere in conditiile art.617-622 N. C.C., asupra imobilelor inscrise in CF.351499 Arad si in CF 351559 Arad cu nr. cad. 351559, in favoarea imobilului inscris in CF.353233 Arad cu nr. cad. 353233
	A1
<b>12710 / 06/02/2020</b>	
Act Notarial nr. 452, din 06/02/2020 emis de Morariu PATRICIU-ION;	
C4	Intabulare, drept de IPOTECA, Valoare:216000 LEI, si celelalte obligatii de plata aferente creditului, asupra imobilului, precum si asupra constructiilor, imbunatatirilor si accesoriilor imobilului, conform art. 2382 Cod civil, asupra cotei de teren de 59/917 teren af. ap. 15, de sub B30
	A1
	1) <b>BANCA COMERCIALĂ ROMÂNĂ SA</b> , CIF:361757
	OBSERVATII: asupra a 59/917 teren af. ap. 15
<b>14051 / 11/02/2020</b>	
Act Notarial nr. 525, din 10/02/2020 emis de NP MORARIU PATRICIU-ION;	
C5	Intabulare, drept de IPOTECA, Valoare:190200 LEI, si celelalte obligatii de plata aferente creditului, asupra cotei de 58/917 parte teren aferent ap.nr.9
	A1
	1) <b>BANCA COMERCIALĂ ROMÂNĂ SA</b> , CIF:361757
<b>29539 / 11/03/2020</b>	
Act Notarial nr. 965, din 11/03/2020 emis de NP MORARIU PATRICIU-ION;	
C6	Intabulare, drept de IPOTECA, Valoare:249277 LEI, si celelalte obligatii de plata aferente creditului, asupra cotei de 58/917 parte teren aferent ap.nr.10
	A1
	1) <b>ALPHA BANK ROMANIA SA</b> , CIF:5062063, prin Agentia Piata UTA, Arad
<b>36672 / 02/04/2020</b>	
Act Notarial nr. 1254, din 02/04/2020 emis de Morariu PATRICIU-ION;	
C7	Intabulare, drept de IPOTECA, Valoare:216000 RONsi celelalte obligatii de plata aferente creditului, asupra 58 mp teren af.ap.8, et.1
	A1
	1) <b>BANCA COMERCIALA ROMANA SA</b> , CIF:361757
<b>37971 / 10/04/2020</b>	
Act Notarial nr. 1343, din 10/04/2020 emis de Morariu PATRICIU-ION;	
C8	se noteaza declaratia autentificata sub nr. 1343/2020 de Notar Public Morariu Patriciu Ion, privind recunoasterea si respectarea obligatiilor in favoarea E-DISTRIBUTIE BANAT S.A.
	A1
<b>86593 / 28/08/2020</b>	
Act Notarial nr. 524, din 27/08/2020 emis de Todor Dan;	
C9	Intabulare, drept de IPOTECA, Valoare:272800 LEI si celelalte obligatii de plata aferente creditului asupra 58mp teren ap.5
	A1
	1) <b>BANCA TRANSILVANIA S.A.</b> , CIF:8375561, sucursala Arad
<b>105423 / 22/06/2021</b>	
Act Administrativ nr. P13_671163, din 03/06/2021 emis de FNGCMM IFN; Ordonanta nr. 60, din 03/06/2009 emis de Guvernul Romaniei;	
C10	Intabulare, drept de IPOTECA LEGALA, Valoare:302979 RON, asupra cotei de teren aferenta ap.nr.4
	A1
	1) <b>STATUL ROMAN, REPREZENTAT DE MINISTERUL FINANTELOR PUBLICE</b> , reprezentand 50% din finantarea garantata
	2) <b>BANCA TRANSILVANIA SA</b> , CIF:5022670, reprezentand 50% din finantarea garantata

**Anexa Nr. 1 La Partea I****Teren**

Nr cadastral	Suprafața (mp)*	Observații / Referințe
351559	917	parțial

\* Suprafața este determinată în planul de proiecție Stereo 70.

**Date referitoare la teren**

Nr Crt	Categorie folosință	Intra vilan	Suprafața (mp)	Tarța	Parcelă	Nr. topo	Observații / Referințe
1	curți constructil	DA	917	-	-	-	

**Lungime Segmente**

1) Valorile lungimilor segmentelor sunt obținute din proiecție în plan.

Punct început	Punct sfârșit	Lungime segment (m)
1	2	32.331
2	3	6.279
3	4	18.925
4	5	0.158
5	6	19.322
6	7	19.09

Punct început	Punct sfârșit	Lungime segment m (m)
7	8	5.342
8	9	38.269
9	10	1.65
10	11	11.355
11	12	19.352
12	13	2.822
13	14	4.313
14	15	0.654
15	1	10.354

\*\* Lungimile segmentelor sunt determinate în planul de proiecție Stereo 70 și sunt rotunjite la 1 milimetru.  
 \*\*\* Distanța dintre puncte este formată din segmente cumulate ce sunt mai mici decât valoarea 1 milimetru.

Extrasul de carte funciară generat prin sistemul Informatic integrat al ANCPI conține informațiile din cartea funciară active la data generării. Acesta este valabil în condițiile prevăzute de art. 7 din Legea nr. 455/2001, coroborat cu art. 3 din O.U.G. nr. 41/2016, exclusiv în mediul electronic, pentru activități și procese administrative prevăzute de legislația în vigoare. Valabilitatea poate fi extinsă și în forma fizică a documentului, fără semnătură olografă, cu acceptul expres sau procedural al instituției publice ori entității care a solicitat prezentarea acestui extras.

Verificarea corectitudinii și realității informațiilor conținute de document se poate face la adresa [www.ancpi.ro/verificare](http://www.ancpi.ro/verificare), folosind codul de verificare online disponibil în antet. Codul de verificare este valabil 30 de zile calendaristice de la momentul generării documentului.

**Data și ora generării,**

04/08/2021, 12:32

**EXTRAS DE CARTE FUNCIARĂ  
PENTRU INFORMARE**

Carte Funciară Nr. 353951 Arad

Nr. cerere	124538
Ziua	04
Luna	08
Anul	2021



**A. Partea I. Descrierea imobilului**

TEREN Intravilan

Adresa: Loc. Arad, Str Voinicilor, Nr. 21/C, Jud. Arad

Nr. Crt	Nr. cadastral Nr. topografic	Suprafața* (mp)	Observații / Referințe
A1	353951	1.613	Teren împrejmuit; parțial

**B. Partea II. Proprietari și acte**

Înscrieri privitoare la dreptul de proprietate și alte drepturi reale	Referințe	
<b>9521 / 30/01/2020</b>		
Act Notarial nr. 365, din 30/01/2020 emis de NP MORARIU PATRICIU-ION;		
B1	Se înființează cf. 353951 a imobilului cu nr. cad. 353951/Arad ca urmare a alipirii următoarelor 2 imobile: -- nr.cad.353233\cf.353233; -- nr.cad.353567\cf.353567;	A1
B10	Intabulare, drept de PROPRIETATE, cu titlu de cumparare in rangul inch.cf.nr.101256/17.09.2019 si inch.cf.nr.101265/17.09.2019 si alipire in rangul inch.cf.nr.110416/07.10.2019 si cu titlu de cumparare in rangul inch.cf.nr.169420/31.12.2019, dobandit prin Conventie, cota actuala 1/1 1) SC BIMO HOUSE RESIDENCE SRL, CIF:40142993	A1

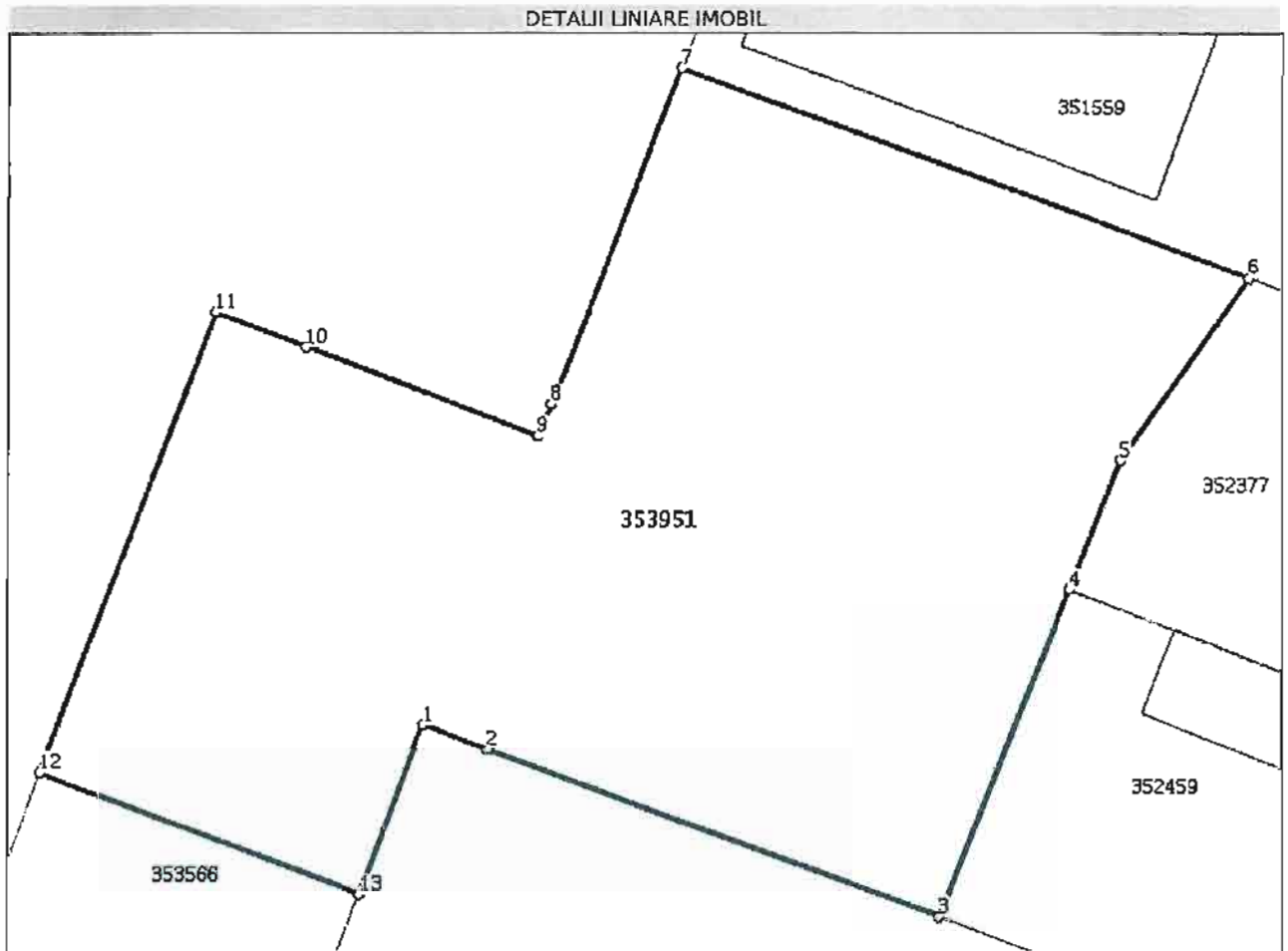
**C. Partea III. SARCINI**

Înscrieri privind dezmembrămintele dreptului de proprietate, drepturi reale de garanție și sarcini	Referințe	
<b>9521 / 30/01/2020</b>		
Act Notarial nr. 3659, din 04/11/2019 emis de Morariu PATRICIU-ION; Act Notarial nr. 3658, din 04/11/2019 emis de Morariu PATRICIU-ION; Act Notarial nr. 83, din 13/11/2019 emis de Morariu PATRICIU-ION;		
C1	Se noteaza Declaratia autentificata de BNP Morariu cu nr. 3659 din 04.10.2019 si Declaratia autentificata de BNP Morariu cu nr. 3658 din 04.10.2019, prin care se recunoaste dreptul de trecere in conditiile art.617-622 N.C.C., asupra imobilelor inscrise in CF.351499 Arad si in CF 351559 Arad cu nr. cad. 351559, in favoarea imobilului inscris in CF353233 Arad cu nr. cad. 353233. OBSERVATII: pozitie transcrisa din CF 353233/Arad, inscrisa prin incheierea nr. 127479 din 13/11/2019; .	A1

**Anexa Nr. 1 La Partea I****Teren**

Nr cadastral	Suprafața (mp)*	Observații / Referințe
353951	1.613	parțial

\* Suprafața este determinată în planul de proiecție Stereo 70.

**Date referitoare la teren**

Nr Crt	Categorie folosință	Intra vilan	Suprafața (mp)	Taria	Parcelă	Nr. topo	Observații / Referințe
1	curți construcții	DA	1.613	-	-	-	

**Lungime Segmente**

1) Valorile lungimilor segmentelor sunt obținute din proiecție în plan.

Punct început	Punct sfârșit	Lungime segment m (m)
1	2	3.704
2	3	25.69
3	4	18.855
4	5	7.47
5	6	11.983
6	7	32.331

Punct început	Punct sfârșit	Lungime segment (** (m)
7	8	19.306
8	9	1.833
9	10	13.351
10	11	5.143
11	12	26.42
12	13	18.234
13	1	9.661

\*\* Lungimile segmentelor sunt determinate în planul de proiecție Stereo 70 și sunt rotunjite la 1 milimetru.

\*\*\* Distanța dintre puncte este formată din segmente cumulate ce sunt mai mici decât valoarea 1 milimetru.

Extrasul de carte funciară generat prin sistemul informatic integrat al ANCPI conține informațiile din cartea funciară active la data generării. Acesta este valabil în condițiile prevăzute de art. 7 din Legea nr. 455/2001, coroborat cu art. 3 din O.U.G. nr. 41/2016, exclusiv în mediul electronic, pentru activități și procese administrative prevăzute de legislația în vigoare. Valabilitatea poate fi extinsă și în forma fizică a documentului, fără semnătură olografă, cu acceptul expres sau procedura al instituției publice ori entității care a solicitat prezentarea acestui extras.

Verificarea corectitudinii și realității informațiilor conținute de document se poate face la adresa [www.ancpi.ro/verificare](http://www.ancpi.ro/verificare), folosind codul de verificare online disponibil în antet. Codul de verificare este valabil 30 de zile calendaristice de la momentul generării documentului.

**Data și ora generării,**

04/08/2021, 12:32





În conformitate cu prevederile legii nr.50/1991 privind autorizarea executării lucrărilor de construcții, cu modificările și completările ulterioare

**SE PRELUNGEȘTE VALABILITATEA  
CERTIFICATULUI DE URBANISM**

de la data de \_\_\_\_\_ pana la data de \_\_\_\_\_

Dupa aceasta data, o noua prelungire a valabilitatii nu este posibila, solicitantul urmand sa obțină, în condițiile legii, un alt certificat de urbanism.

PRIMAR,

SECRETAR GENERAL,

ARHITECT ȘEF,

Data prelungirii valabilității \_\_\_\_\_  
Achitat taxa de \_\_\_\_\_ lei, conform chitanței nr. \_\_\_\_\_ din \_\_\_\_\_  
Transmis solicitantului la data de \_\_\_\_\_ direct/ prin poștă.

F.6

PMA-A4-12

ROMÂNIA  
JUDEȚUL ARAD  
PRIMĂRIA MUNICIPIULUI ARAD

Nr. 13002 din 20.02.2020



**CERTIFICAT DE URBANISM**

Nr. 388 din 27 FEB. 2020

În scopul :

Alte scopuri: întocmire PUZ și RLU aferent pentru AMENAJARE ZONA LOCUINTE COLECTIVE, în vederea aprobării în C.L.M. Arad

Ca urmare a cererii adresate de 8IMO HOUSE RESIDENCE SRL, MITA ISAC, ISAC CAMELIA ANGELICA, DOLEA MIHAI- OVIDIU, DOLEA ANDREEA RAMONA pers. fizica cu domiciliul în județul ARAD, municipiul ARAD, satul , sectorul , cod poștal , Str. COCORILOR , nr. 5, bloc , sc. , etaj , ap. 20, telefon , e-mail , înregistrată la nr. 13002 din 20.02.2020

pentru imobilul - teren și/sau construcții - situat în județul ARAD, municipiul ARAD, satul , sectorul , cod poștal , Str. VOINICILOR RENASTERII, nr. 21, 21/B, 54-56, bloc , sc. , etaj , ap. sau identificat prin CF 351499 ARAD, 351559 ARAD, 353951 ARAD

TOP: 351499, 351559, 353951.

În temeiul reglementărilor documentației de urbanism nr. / faza PUG, aprobată cu hotărârea Consiliului Local ARAD nr. 502/ 2018 .

În conformitate cu prevederile Legii nr. 50 / 1991, privind autorizarea executării lucrărilor de construcții, cu modificările și completările ulterioare,

**SE CERTIFICĂ:**

**1. REGIMUL JURIDIC**

Terenuri situate în intravilanul municipiului Arad, proprietati private

Se va asigura alipirea celor 3 parcele

S-au eliberat:

- pentru CF 351499 Arad:

Autorizatie de desfiintare nr. 818 din 13/08/2019- "DEMOLARE LOCUINTA EXISTENTA"

Autorizatie de construire nr. 858 din 22/08/2019- "CONSTRUIRE CLADIRE P+2E+POD (SPATIU COMERCIAL LA PARTER, BIROURI LA ETAJ 1 SI LOCUINTE LA ETAJ 2)"

Autorizatie de construire nr. 1288 din 19/11/2019- "AMENAJARE POD IN TIMPUL EXECUTIEI LUCRARILOR AUTORIZATE CU A.C.nr. 858/22.08.2019"

- pentru CF 351559 Arad:

Autorizatie de construire nr. 372 din 21/04/2019- "CONSTRUIRE CLADIRE P+2E+POD( BIROURI LA PARTER, LOCUINTE LA ETAJ)"

Autorizatie de construire nr. 869 din 22/08/2019- "MODIFICARI INTERIOARE SI AMENAJARE POD-IN TIMPUL EXECUTIEI LUCRARILOR AUTORIZATE IN BAZA A.C. nr.372/21.04.2019", lucrari incepute, nereceptionate

**2. REGIMUL ECONOMIC**

Destinatie conform PUG: -Subzona predominant rezidentiala cu cladiri de tip rural

Funcțiunea dominantă a zonei: funcțiunea de locuire-zona rezidentiala

Funcțiunile complementare admise ale zonei: spatii comerciale și prestări servicii

Folosinta actuala: curti constructii

Se solicita: întocmire PUZ și RLU aferent pentru AMENAJARE ZONA LOCUINTE COLECTIVE, în vederea aprobării în C.L.M. Arad

### 3. REGIMUL TEHNIC

Terenuri in suprafata de 500,00mp conform CF351499 Arad, 917,00mp conform CF 351559 Arad, respective 1613,00mp conform CF 353951, situate in UTR.28 in conformitate cu Regulamentul aferent PUG.

Utilități: apă, canal, energie electrică, gaze naturale

POTmaxim= 40%, CUTmaxim= 0.95; Regim de inaltime maxim P+2+ M

Se va intocmi o documentatie PUZ si RLU aferent, cu respectarea prevederilor Legii nr. 350 / 2001 rep., art. 32, alin. 1, lit. C ),H.G.R. nr. 525 / 1996 si Ghidul privind metodologia de elaborare si continutul cadru al Planului Urbanistic Zonal - indicativ GM 010 - 2000 .

Documentatia se va corela cu PUZ-urile aprobate sau in curs de aprobare din zona.

Pentru PUZ se vor obtine urmatoarele avize: Aviz de oportunitate, Apa- Canal, Enel, Delgaz Grid SA, Telekom, Sanatatea Populatiei, PSI, Protectia Civila, Protectia Mediului, Politia Rutiera- Serviciul Circulatie, Directia Edilitara a Primariei Arad -Serviciul Reparatii Cai de Comunicatii Terestre si Biroul Spatii Verzi, Autoritatea Aeronautica Civila Romana, Se va reglementa modalitatea de acces la lot la un drum public direct sau prin servitute de trecere.

Planul de reglementari urbanistice si cel de regim juridic al terenurilor vor avea la baza suportul topografic cadastral actualizat, vizat de O.C.P.I. Arad care va fi anexat documentatiei de urbanism PUZ .

In prealabil intocmirii documentatiei PUZ se va solicita emiterea unui Aviz de oportunitate.

In perioada de elaborare a documentatiei PUZ se va solicita o consultare la Comisia de Urbanism si Amenajare a Teritoriului si etapa de Consultare a populatiei conform Ordinului MDRT nr.2701/2010.

Avizele au fost stabilite in cadrul sedintei Comisiei de Acord Unic din data de 25.02.2020.

Prezentul certificat de urbanism **POATE** fi utilizat, in scopul declarat **pentru intocmire PUZ si RLU aferent pentru AMENAJARE ZONA LOCUINTE COLECTIVE, in vederea aprobarii in C.L.M. Arad**

Certificatul de urbanism nu ține loc de autorizație de construire/desființare și nu conferă dreptul de a executa lucrări de construcții

### 4. OBLIGAȚII ALE TITULARULUI CERTIFICATULUI DE URBANISM:

În scopul elaborării documentației pentru autorizarea executării lucrărilor de construcții - de construire/de desființare - solicitantul se va adresa autorității competente pentru protecția mediului: Agenția pentru Protecția Mediului ARAD, Splaiul Mureșului F.N.

În aplicarea Directivei Consiliului 85/337/CEE (Directiva EIA) privind evaluarea efectelor anumitor proiecte publice și private asupra mediului, modificată prin Directiva Consiliului 97/11/CE și prin Directiva Consiliului și Parlamentului European 2003/35/CE privind participarea publicului la elaborarea anumitor planuri și programe în legătură cu mediul și modificarea, cu privire la participarea publicului și accesul la justiție, a Directivei 85/337/CEE și a Directivei 96/61/CE, prin certificatul de urbanism se comunică solicitantului obligația de a contacta autoritatea teritorială de mediu pentru ca aceasta să analizeze și să decidă, după caz, încadrarea / neîncadrarea proiectului investiției publice/private în lista proiectelor supuse evaluării impactului asupra mediului.

În aplicarea prevederilor Directivei Consiliului 85/337/CEE, procedura de emitere a acordului de mediu se desfășoară după emiterea Certificatului de urbanism, anterior depunerii documentației pentru autorizarea executării lucrărilor de construcții la autoritatea administrației publice competente.

În vederea satisfacerii cerințelor cu privire la procedura de emitere a acordului de mediu autoritatea competentă pentru protecția mediului stabilește mecanismul asigurării consultării publice, centralizării opțiunilor publicului și formulării unui punct de vedere oficial cu privire la realizarea investiției în acord cu rezultatele consultării publice.

În aceste condiții:

După primirea prezentului Certificat de urbanism, TITULARUL are obligația de a se prezenta la autoritatea competentă pentru protecția mediului în vederea evaluării inițiale a investiției și stabilirii necesității evaluării efectelor acesteia asupra mediului. În urma evaluării inițiale a investiției se va emite actul administrativ al autorității competente pentru protecția mediului.
În situația în care autoritatea competentă pentru protecția mediului stabilește necesitatea evaluării efectelor investiției asupra mediului, solicitantul are obligația de a notifica acest fapt autorității administrației publice competente cu privire la menținerea cererii pentru autorizarea executării lucrărilor de construcții.
În situația în care, după emiterea Certificatului de urbanism ori pe parcursul derulării procedurii de evaluare a efectelor investiției asupra mediului solicitantul renunță la intenția de realizare a investiției, acesta are obligația de a notifica acest fapt autorității administrației publice competente.

F.6

PMA-A4-12

### 5. CEREREA DE EMITERE A AUTORIZAȚIEI DE CONSTRUIRE/DESFINȚARE va fi însoțită de următoarele documente:

a) certificatul de urbanism;

b) dovada titlului asupra imobilului, teren și/sau construcții, sau, după caz, extrasul de plan cadastral actualizat la zi și extrasul de carte funciară de informare actualizat la zi, în cazul în care legea nu dispune altfel (copie legalizată);

**La autorizare se va prezenta extras de Carte Funciara, original, actualizat**

c) documentația tehnică - D.T., după caz:

D.T.A.C.

D.T.O.E.

D.T.A.D.

d) Avizele și acordurile stabilite prin certificatul de urbanism.

d.1. Avize și acorduri privind utilitățile urbane și infrastructura:

alimentare cu apa

canalizare

alimentare cu energie electrica

alimentare cu energie termica

gaze naturale

telefonie

salubritate

transport urban

d.2. Avize și acorduri privind:

securitatea la incendiu

protecția civilă

sănătatea populației

d.3. avizele/acordurile specifice ale administrației publice centrale și/sau ale serviciilor descentralizate ale acestora:  
- se va prezenta un DREPT REAL ASUPRA TERENURILOR în favoarea solicitantilor sau asumarea cererii de către TOTI proprietarii

d.4. Studii de specialitate:


e) Actul administrativ al autorității competente pentru protecția mediului;

f) Dovada privind achitarea taxelor legale.

Documentele de plata ale urmatoarelor taxe (copie):

Prezentul certificat de urbanism are valabilitate de **24** luni de la data emiterii.

PRIMAR,  
Calin Bibart



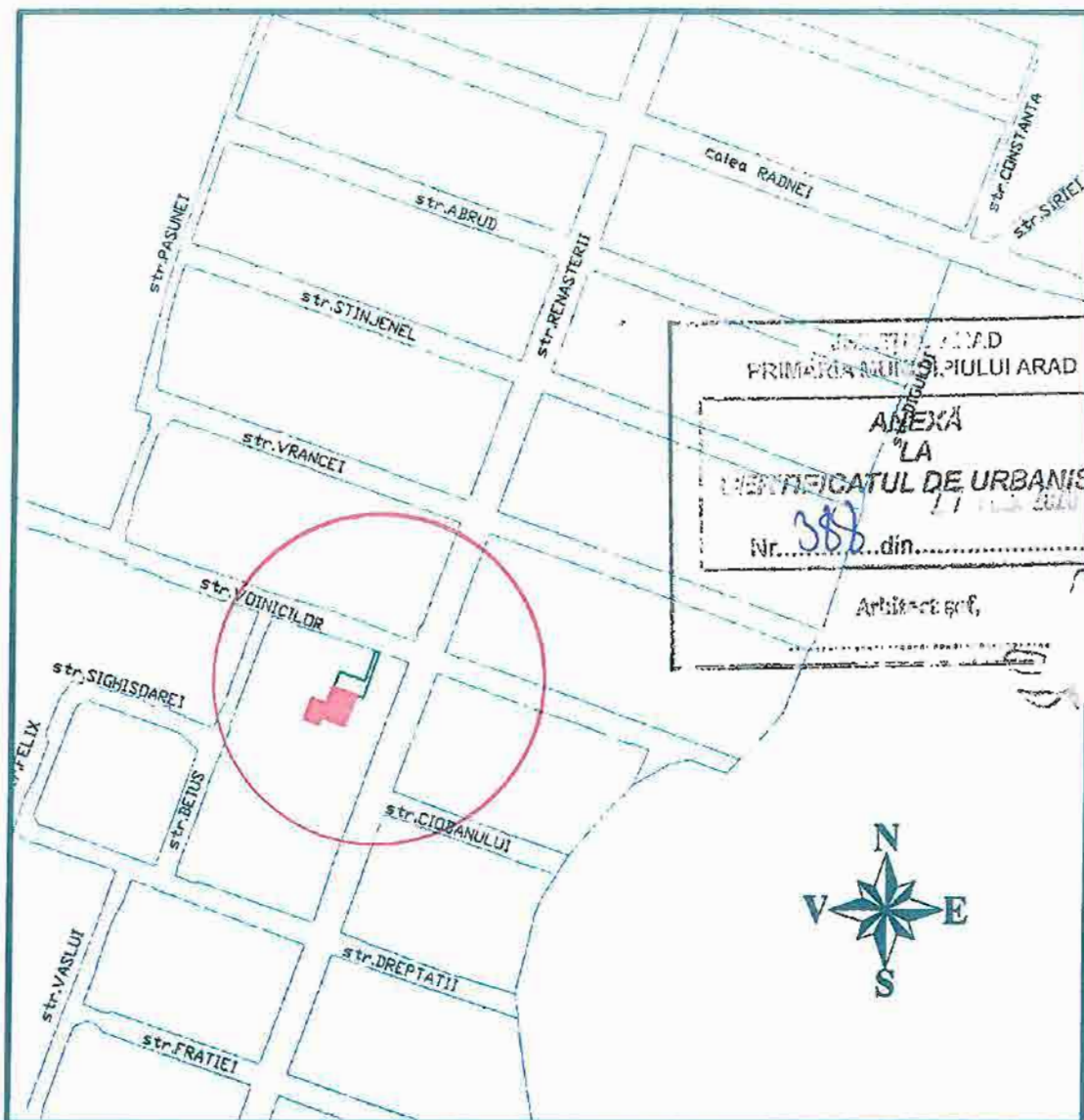
SECRETAR GENERAL,  
Cons. Jur. Lilioara Stepanescu

ARHITECT ȘEI,  
Arh. Rađu Dragan

Achitat taxa de **34.70** lei, conform chitanței seria **AR XWF** nr. **0213911** din **20.02.2020**, taxă de urgență - RON și taxă pentru avizarea Certificatului de urbanism de către Comisia de Urbanism si Amenajare a Teritoriului în valoare de RON, conform chitanței seria nr. din .

Prezentul certificat de urbanism a fost transmis solicitantului direct/ prin poștă la data de . **05 MAR. 2020**


Ing. Herbei Daniela /



JUDEȚUL ARAD  
 PRIMĂRIA MUNICIPIULUI ARAD  
 ANEXA  
 LA  
 BUREAUL DE URBANISM  
 Nr. 588 din .....  
 Architect prof.

PLAN DE INCADRARE IN ZONA sc. 1:10000



		<b>S.C. GEOMETRICA S.R.L.</b> Str. Gh. Sincai, nr. 2-6, ap. 5, ARAD 310084 RO tel./fax: 0257 / 211400; 0722 / 970792; 0722 / 247559 www.geometrica.ro; office@geometrica.ro	
<small>tratat cu o versiune Allplan 2009 a Nemetschek A.G.</small>		<small>proiectant arh: S.C. GEOMETRICA S.R.L.</small>	
SEF PROIECT	Arh. DINULESCU N.L.		SCARA:
PROIECTAT	Arh. DINULESCU N.L.		1:10000
	Arh. DINULESCU-I. S.		
INTOCMIT	Arh. DINULESCU-I. S.		februarie 2020
Proiect: PUZ - AMENAJARE ZONA LOCUINTE COLECTIVE Adresa constr.: Arad, str. Voinicilor, nr. 21, 21B, 21C, jud. Arad Beneficiar: S.C. 8IMO HOUSE RESIDENCE S.R.L, MITA ISAC, ISAC CAMELIA-ANGELICA, DOLEA MIHAI-OVIDIU si DOLEA ANDREEA-RAMONA			NR. PROIECT 60/2020
Plansa: PLAN DE INCADRARE IN ZONA			FAZA: C.U. NR. PLANSA 01A/a



# CERTIFICAT DE ÎNREGISTRARE

Firmă: 8IMO HOUSE RESIDENCE S.R.L.

Sediu social: Municipiul Arad, Strada COCORILOR, Nr. 5, Ap. 20, Judet Arad

Activitatea principală: 4120 - Lucrări de construcții a clădirilor rezidențiale și nerezidențiale

Cod Unic de Înregistrare: 40142993

din data de: 12.11.2018

Identificator Unic la Nivel European (EUID): ROONRC.J2/1868/2018

Nr. de ordine în registrul comerțului: J2/1868/12.11.2018

Data eliberării: 13.11.2018

DIRECTOR,  
Aurelia Simona AVRAMUTI

Seria B Nr. 3730843



ROMÂNIA  
Uniunea Națională a Notarilor Publici  
Societate Profesională Notarială MORARIU  
Licența de funcționare nr.3630/3186/30.12.2013  
B-dul G-ral Vasile Milea, nr.1  
310131- ARAD – jud.Arad



ÎNCHEIERE DE AUTENTIFICARE NR. 2044

Data 28. MAI. 2021

Morariu Patricia-Ion  
notar public

----În fața mea \_\_\_\_\_ notar public, la sediul biroului s-a prezentat:----  
**ISAC MITA** cetățean român, născut la data de \_\_\_\_\_  
domiciliat în \_\_\_\_\_ având  
CNP \_\_\_\_\_, în nume propriu, \_\_\_\_\_

care după ce a citit actul a declarat că i-a înțeles conținutul, că cele cuprinse în act reprezintă voința sa, a consimțit la autentificarea prezentului înscris și a semnat unicul exemplar, precum și cele \_\_\_\_\_ anexe-----

----În temeiul art.12 lit.b din Legea nr.36/1995, republicata, cu modificările și completările ulterioare,-----

----SE DECLARĂ AUTENTIC PREZENTUL ÎNSCRIS.-----

----S-a perceput onorariul în sumă totală de 30 lei și T.V.A. în sumă totală de 7,70 lei, cu chit.nr. 37159 /2021.-----

NOTAR PUBLIC

MORARIU PATRICIU ION

Prezentul duplicat s-a întocmit în 3 (trei) exemplare, de MORARIU PATRICIU ION, notar public, astăzi, data autentificării actului, are aceeași forță probantă ca originalul.

NOTAR PUBLIC



# DUPLICAT

## DECLARAȚIE

-----Subsemnatul **ISAC MITA** cetățean român, născut la data de ....., în

..... identificat prin .....

..... în nume propriu și în calitate de asociat și administrator al **S.C. BIMU HOUSE RESIDENCE S.R.L.**, persoană juridică română, cu sediul în municipiul Arad, str.Cocorilor, nr.5, ap.20, jud.Arad, înregistrată la O.R.C. sub nr.J2/1868/2018, având cod unic de înregistrare:40142993, având în vedere următoarele:-----

- calitatea societății **BIMU HOUSE RESIDENCE S.R.L.**, de dezvoltatoare a proiectului constând din clădire P+2E+M (16 unități individuale și 16 locuri de paracre), construită în anul 2019, situat în municipiul Arad, str.Voinicilor, nr.21/B, jud.Arad, înscris în **C.F.nr. 351559-C1** a localității **Arad**, cu nr. cadastral **351559**, realizat asupra terenului situat în municipiul Arad, str.Voinicilor, nr.21/B, jud.Arad, înscris în **C.F.nr. 351559** a localității **Arad**, cu nr.cadastral 351559, și **vânzătoare a unităților individuale cuprinse în proiectul mai sus descris;**-----

- calitatea subsemnatului **ISAC MITA**, de dezvoltator al proiectului constând din locuințe colective cu spațiu comercial la parter, P+2E+M, patru niveluri, construită în anul 2020, situat în municipiul Arad, str.Voinicilor, nr.21, jud.Arad, înscris în **C.F.nr. 351499-C1** a localității **Arad**, cu nr. cadastral **351499**, realizat asupra terenului situat în municipiul Arad, str.Voinicilor, nr.21, jud.Arad, înscris în **C.F.nr.351499** a localității **Arad;**-----

- cât și calitatea societății **BIMU HOUSE RESIDENCE S.R.L.**, de dezvoltatoare a proiectului care se va realiza asupra terenului situat în municipiul Arad, str.Voinicilor, nr.21/C, jud.Arad, înscris în **C.F.nr. 353951** a localității **Arad**, cu nr.cadastral 351559, teren aflat în vecinătatea terenului situat în municipiul Arad, str.Voinicilor, nr.21/B, jud.Arad, înscris în **C.F.nr. 351559** a localității **Arad**, cu nr.cadastral 351559 și al terenului situat în municipiul Arad, str.Voinicilor, nr.21, jud.Arad, înscris în **C.F.nr.351499** a localității **Arad** -----

**declar** pe proprie răspundere, cunoscând sancțiunile prevăzute de lege pentru cei ce fac declarații mincinoase că, numiții:-----

1. **CRIȘAN SORIN LAURENȚIU** și soția **CRIȘAN ELENA**, în calitate de proprietari ai apartamentului nr.1, parter, înscris în **C.F.351559-C1-U1**, având nr.cadastral **351559-C1-U1**, situat în municipiul Arad, str.Voinicilor, nr.21/B, jud.Arad, conform contractului de vânzare cumpărare autentificat sub nr.4594 din data de 13 decembrie 2019 la SPN MORARIU din Arad, jud.Arad;-----
2. **BUPTE MIRCEA CONSTANTIN** și soția **BUPTE IULIANA**, în calitate de proprietari ai apartamentului nr.2, parter, înscris în **C.F.351559-C1-U2**, având nr.cadastral **351559-C1-U2**, situat în municipiul Arad, str.Voinicilor, nr.21/B, jud.Arad, conform contractului de vânzare cumpărare autentificat sub nr.4566 din data de 12 decembrie 2019 la SPN MORARIU din Arad, jud.Arad;-----
3. **JUDEA RAMONA MIRELA**, **JUDEA SORIN FLORIN** și **JUDEA RAUL COSMIN**, în calitate de coproprietari ai apartamentului nr.3, parter, înscris în **C.F. 351559-C1-U3**, având nr.cadastral **351559-C1-U3**, situat în municipiul Arad, str.Voinicilor, nr.21/B, jud.Arad, conform contractului de vânzare cumpărare autentificat sub nr.140 din data de 16 ianuarie 2020 la SPN MORARIU din Arad, jud.Arad;-----
4. **SCHORSCHMIDT ROBERT FRANCISC**, divorțat, în calitate de proprietar al apartamentului nr.4, parter, înscris în **C.F.351559-C1-U4**, având nr.cadastral



- 351559-C1-U4**, situat în municipiul Arad, str.Voinicilor, nr.21/B, jud.Arad, conform contractului de vânzare cumpărare autentificat sub nr.4602 din data de 13 decembrie 2019 la SPN MORARIU din Arad, jud.Arad;-----
5. **SEMLECAN CARMEN MIHAELA**, necăsătorită, în calitate de proprietară a apartamentului nr.6, et.1, înscris în **C.F.351559-C1-U6**, având nr.cadastral **351559-C1-U6**, situat în municipiul Arad, str.Voinicilor, nr.21/B, jud.Arad, conform contractului de vânzare cumpărare autentificat sub nr.701 din data de 20 februarie 2020 la SPN MORARIU din Arad, jud.Arad;-----
6. **ARMAS ION**, divorțat, în calitate de proprietar al apartamentului nr.7, et.1, înscris în **C.F.351559-C1-U7**, având nr.cadastral **351559-C1-U7**, situat în municipiul Arad, str.Voinicilor, nr.21/B, jud.Arad, conform contractului de vânzare cumpărare autentificat sub nr.509 din data de 10 februarie 2020 la SPN MORARIU din Arad, jud.Arad;-----
7. **HONCERIU ADRIAN CONSTANTIN**, necăsătorit, în calitate de proprietar al apartamentului nr.8, et.1, înscris în **C.F.351559-C1-U8**, având nr.cadastral **351559-C1-U8**, situat în municipiul Arad, str.Voinicilor, nr.21/B, jud.Arad, conform contractului de vânzare cumpărare autentificat sub nr.1253 din data de 2 aprilie 2020 la SPN MORARIU din Arad, jud.Arad;-----
8. **ȘOD DORU** și soția **ȘOD RODICA DORINA**, în calitate de proprietari ai apartamentului nr.9, et.2, înscris în **C.F.351559-C1-U9**, având nr.cadastral **351559-C1-U9**, situat în municipiul Arad, str.Voinicilor, nr.21/B, jud.Arad, conform contractului de vânzare cumpărare autentificat sub nr.523 din data de 10 februarie 2020 la SPN MORARIU din Arad, jud.Arad;-----
9. **ISAC DENIS LUCIAN** și soția **ISAC ANA-MARIA- VALENTINA**, în calitate de proprietari ai apartamentului nr.10, et.2, înscris în **C.F.351559-C1-U10**, având nr.cadastral **351559-C1-U10**, situat în municipiul Arad, str.Voinicilor, nr.21/B, jud.Arad, conform contractului de vânzare cumpărare autentificat sub nr.963 din data de 11 martie 2020 la SPN MORARIU din Arad, jud.Arad;-----
10. **BOTAȘ RAMONA LILIANA**, necăsătorită, în calitate de proprietară a apartamentului nr.11, et.2, înscris în **C.F.351559-C1-U11**, având nr.cadastral **351559-C1-U11**, situat în municipiul Arad, str.Voinicilor, nr.21/B, jud.Arad, conform contractului de vânzare cumpărare autentificat sub nr.4596 din data de 13 decembrie 2019 la SPN MORARIU din Arad, jud.Arad;-----
11. **ONICA VALERIU LIVIU**, necăsătorit, în calitate de proprietar al apartamentului nr.12, et.2, înscris în **C.F.351559-C1-U12**, având nr.cadastral **351559-C1-U12**, situat în municipiul Arad, str.Voinicilor, nr.21/B, jud.Arad, conform contractului de vânzare cumpărare autentificat sub nr.4570 din data de 12 decembrie 2019 la SPN MORARIU din Arad, jud.Arad;-----
12. **BELEAN STELIAN MIRCEA** și soția **BELEAN ZOIȚA**, în calitate de proprietari ai apartamentului nr.13, mansardă, înscris în **C.F.351559-C1-U13**, având nr.cadastral **351559-C1-U13**, situat în municipiul Arad, str.Voinicilor, nr.21/B, jud.Arad, conform contractului de vânzare cumpărare autentificat sub nr.4542 din data de 11 decembrie 2019 la SPN MORARIU din Arad, jud.Arad;-----
13. **IVAN GEORGIANA LINDA** necăsătorită și **RACOLȚA KARINA ALEXIA**, minoră, prin reprezentant, în calitate de proprietare a apartamentului nr.14, mansardă, înscris în **C.F.351559-C1-U14**, având nr.cadastral **351559-C1-U14**, situat în municipiul Arad, str.Voinicilor, nr.21/B, jud.Arad, conform contractului de vânzare cumpărare autentificat sub nr.4588 din data de 12 decembrie 2019 la SPN MORARIU din Arad, jud.Arad;-----
14. **DRĂGOI VLAD FLORIN** și soția **DRĂGOI ALINA RENATA**, în calitate de proprietari ai apartamentului nr.15, mansardă, înscris în **C.F.351559-C1-U15**,

având nr.cadastral 351559-C1-U15, situat în municipiul Arad, str.Voinicilor, nr.21/B, jud.Arad, conform contractului de vânzare cumpărare autentificat sub nr.451 din data de 6 februarie 2020 la SPN MORARIU din Arad, jud.Arad;-----

15. **MAGER CĂLIN MARIUS** căsătorit cu **MAGER DANIELA VIOLETA**, în calitate de proprietari ai apartamentului nr.16, mansardă, înscris în C.F.351559-C1-U16, având nr.cadastral 351559-C1-U16, situat în municipiul Arad, str.Voinicilor, nr.21/B, jud.Arad, conform contractului de vânzare cumpărare autentificat sub nr.4545 din data de 11 decembrie 2019 la SPN MORARIU din Arad, jud.Arad;-----

16. **SAS LAURA** necăsătorită, în calitate de proprietară a apartamentului nr.5, et.2, înscris în C.F.351499-C2-U5, având nr.cadastral 351499-C2-U5, situat în municipiul Arad, str.Voinicilor, nr.21, jud.Arad, conform contractului de vânzare cumpărare autentificat sub nr.1557 din data de 14 mai 2020 la SPN MORARIU din Arad, jud.Arad;-----

**si-au exprimat**, în cadrul contractelor de vânzare cumpărare menționate mai sus, respectiv numita **SAS LAURA** în cadrul declarației autentificate sub nr.1840 din data de 16 iunie 2020 la SPN MORARIU din Arad, jud.Arad, **acordul** ca societatea Comercială 8IMO HOUSE RESIDENCE S.R.L. să efectueze lucrări de desființare a construcției existente, construire imobil cu orice fel de destinație și împrejmuire proprietate, fără respectarea distanței legale față de linia de miezuină, inclusiv cu realizare gardului sau a construcției pe limita de proprietate, pe terenul înscris în C.F. 347637 Arad și în C.F. 353233 Arad, cât și pe parcelele de teren care vor rezulta din parcelarea și/sau unificarea acestora, conform tuturor avizelor și autorizații care au fost emise și care vor fi emise în acest sens, **care presupune inclusiv elaborarea, întocmirea și solicitarea aprobării PUZ-ului.**-----

-----Dau prezenta declarație spre a servi la organele competente.-----

-----Tehnoredactat și autentificat de Societate Profesională Notarială Morariu, într-un exemplar original, precum și 3 (trei) duplicate, din care 2 (două) duplicate s-a eliberat părții, azi, data autentificării .-----

**Declarant,**

**nume și prenume**

**ISAC MITA**



ROMÂNIA  
Uniunea Națională a Notarilor Publici  
Societate Profesională Notarială MORARIU  
Licența de funcționare nr.3630/3186/30.12.2013  
B-dul G-ral Vasile Milea, nr.1  
310131- ARAD – jud.Arad



ÎNCHEIERE DE AUTENTIFICARE NR. 2043

28. MAI. 2021

Data \_\_\_\_\_

Morariu Patriciu-Ion  
notar public

----În fața mea \_\_\_\_\_ notar public, la sediul biroului s-a prezentat:-----

**ISAC MITA** cetățean român, născut la data de 20 August 1988, în orașul Miercurea

\_\_\_\_\_, identificat prin C.I. seria KS nr. \_\_\_\_\_

CNP \_\_\_\_\_, în nume propriu, \_\_\_\_\_

care după ce a citit actul a declarat că i-a înțeles conținutul, că cele cuprinse în act reprezintă voința sa, a consimțit la autentificarea prezentului înscris și a semnat unicul exemplar, precum și cele ..... anexe-----

----În temeiul art.12 lit.b din Legea nr.36/1995, republicata, cu modificările și completările ulterioare,-----

----**SE DECLARĂ AUTENTIC PREZENTUL ÎNSCRIS.**-----

----S-a perceput onorariul în sumă totală de 40 lei și T.V.A. în sumă totală de 760 lei, cu chit.nr. 37159 /2021.-----

NOTAR PUBLIC

**MORARIU PATRICIU ION**

Prezentul duplicat s-a întocmit în 3 (trei) exemplare, de MORARIU PATRICIU ION, notar public, astăzi, de la autentificarea actului, are aceeași forță probantă ca originalul.

NOTAR PUBLIC





# DUPLICAT

## DECLARAȚIE

-----Subsemnatul **ISAC MITA** cetățean român, născut la data de ..... în

..... identificat prin C.I. seria KS r .....

Pojejena, având CNP ..... **decl**ar pe proprie răspundere, cunoscând sancțiunile prevăzute de lege pentru cei ce fac declarații mincinoase că, **semnătura** din acordul anexat prezentei, privind **inițiere PUZ str. Voinicilor nr.21, 21/B și 21/C și construire locuințe colective**, este **reală** și confirm autenticitatea acesteia, aparținând persoanei fizice înscrisă în acest acord și că a fost dată în fața mea.-----

-----Dau prezenta declarație spre a servi la organele competente.-----

-----Tehnoredactat și autentificat de Societate Profesională Notarială Morariu, într-un exemplar original, precum și 3 (trei) duplicate, din care 2 (două) duplicate s-au eliberat părții, azi, data autentificării .-----

**Declarant,**  
nume și prenume  
**ISAC MITA**

a.d.

- autentificarea pe verso -

ROMÂNIA  
Uniunea Națională a Notarilor Publici  
Societate Profesională Notarială MORARIU  
Licența de funcționare nr.3630/3186/30.12.2013  
B-dul G-ral Vasile Milea, nr.1  
310131- ARAD – jud.Arad



ÎNCHEIERE DE AUTENTIFICARE NR. 2223

Data 5. AUG. 2021

MORARIU CAMELIA MONICA  
NOTAR PUBLIC



----În fața mea \_\_\_\_\_ notar public, la sediul biroului s-a prezentat:-----  
**ISAC MITA** cetățean român, născut la data de \_\_\_\_\_  
\_\_\_\_\_, domiciliat în comuna \_\_\_\_\_, având

CNP 1880820114390, în nume propriu, \_\_\_\_\_  
care după ce a citit actul a declarat că i-a înțeles conținutul, că cele cuprinse în act  
reprezintă voința sa, a consimțit la autentificarea prezentului înscris și a semnat  
unicul exemplar, precum și cele \_\_\_\_\_ anexe-----

----În temeiul art.12 lit.b din Legea nr.36/1995, republicata, cu modificările și  
completările ulterioare,-----

----**SE DECLARĂ AUTENTIC PREZENTUL ÎNSCRIS.**-----

----S-a perceput onorariul în sumă totală de 40 lei și T.V.A. în sumă totală  
de 760 lei, cu chit.nr. 37775 /2021.-----

NOTAR PUBLIC

**MORARIU CAMELIA MONICA**

Prezentul duplicat s-a întocmit în 3 (trei) exemplare, de MORARIU CAMELIA  
MONICA, notar public, la data autentificării actului, are aceeași forță probantă ca  
originalul.

NOTAR PUBLIC



## Tabel nominal

cu acordul proprietarului de la imobilul, Arad, str. Voinicilor , nr. 21/B,  
ap. 4 pentru inițiere PUZ si construire locuințe colective

Nr. crt.	Nume și prenume	CNP	Serie și nr. C.I.	Adresa	Semnătura
1					
2					
3					



LEGALIZAREA PE VERSO

ROMANIA  
Uniunea Națională a Notarilor Publici  
Societate Profesională Notarială MORARIU  
Licența de funcționare nr. 3630/3186/30.12.2013  
B-dul G-ral Vasile Milea, Nr. 1  
310131 - ARAD - Jud. Arad

855

- 5. AUG 2021

ÎNCHIEIERE DE LEGALIZARE COPIE nr. .... / .....

NOTAR PUBLIC CARAMELIA MOJIC  
NOTAR PUBLIC

....., notar public, legalizează această copie conformă  
cu înscrisu, prezentat nouă, aflat în .....  
care este ..... și are ..... pagini,  
colationat de secretarul .....  
Înscrisul .....  
S-a perceput onorariul de ..... lei cu chitanță

DINA TEODOR

Colationat  
Secretar

L.S.

Nota



VERIFICATOR TEHNIC Af  
ing. IASCHEVICI STEFAN - ATESTAT NR 07462  
Arad, Tel: 0357407731; 0724052760

*R E F E R A T nr. 454/2020*

*privind verificarea de calitate la cerinta Af a documentatiei geotehnice la*

*“ Amenajare zona de locuinte colective, construire P+4Er – faza PUZ  
str.Voinicilor nr.21, 21B, 21C. Munic. Arad”*

*Faza: GEO, ce face obiectul contractului nr. :277/2020*

*1. DATE DE IDENTIFICARE:*

- *Proiectant general :*
- *Proiectant de specialitate: GEOPROIECT CONSULT S.R.L.*
- *Investitor: 8IMO HOUSE RESIDENCE SRL, MITA ISAC, ISAC CAMELIA*
- *Amplasament: STR.VOINICILOR NR.21, 21B, 21C MUNIC. ARAD ;*
- *Data prezentarii proiectului la verificare: 13.08. 2020*

*2. CARACTERISTICILE PRINCIPALE ALE PROIECTULUI:*

*Cladire tip bloc, fundatii continue sub ziduri, acoperis sarpanta*

*3. DOCUMENTE PREZENTATE LA VERIFICARE:*

- *Memoriu tehnic in care se prezinta solutia adoptata pentru respectarea cerintei verificate - Da*
- *Caietele de sarcini*
- *Breviar de calcul - Da*
- *Plansele cu solutia(le) adoptata(e): Profilul forajului,*
- *Alte documente : Incercari de laborator pe probe recoltate, etc*

*4. OBSERVATII SI RECOMANDARI:*

*Documentatia geotehnica prezentata la verificare este intocmita conform normativelor in vigoare si contine date de teren suficiente pentru proiectare.*

*5. CONCLUZII FINALE:*

*Din punct de vedere al cerintei Af, documentatia corespunde.*

INVESTITOR,

VERIFICATOR Af,  
Iaschevici Stefan



GEOPROIECT CONSULT SRL

Arad, b-dul.V.Milea,nr.5-7,ap.21  
J2/768/1998; CUI: 11306294  
Tel/Fax :0357407731;0724052760  
mail:geoproiectarad11@gmail.com

## STUDIU GEOTEHNIC

-PRELIMINAR, faza PUZ-

AMENAJARE ZONA LOCUINTE COLECTIVE ,  
CONSTRUIRE P+4+Er – faza P.U.Z.  
STR.VOINICILOR NR.21, 21B, 21C MUNIC ARAD – Pr. nr.277

Beneficiar: 8IMO HOUSE RESIDENCE SRL, MITA ISAC,  
ISAC CAMELIA ANGELICA, DOLEA MIHAI OVIDIU,  
DOLEA ANDREEA RAMONA

Proiectant de specialitate: GEOPROIECT CONSULT SRL

Lucrari de teren: tehn.Totor Apolon

Intocmit: ing. Prahoveanu Adrian

Verificat Af: ing. Iaschevici Stefan

## MEMORIU TEHNIC

PENTRU CARACTERIZAREA TERENULUI DE FUNDARE,  
PENTRU AMENAJARE ZONA LOCUINTE COLECTIVE, CONSTRUIRE P+4+Er  
STR.VOINICILOR NR.21,21B, 21C, MUNIC.ARAD – faza PUZ

Prin tema înaintată de beneficiari – 8IMO RESIDENCE SRL, Isac Mita, Isac Camelia Angelica, Dolea Mihai Ovidiu, Dolea Andeea Ramona s-a solicitat un studiu geotehnic preliminar/pr.nr.277, care sa cuprindă:

- stratificația terenului din zona
- nivel apa subterana
- adâncimea preliminară de fundare
- încadrarea seismică și de îngheț a zonei studiate

Pentru aceasta faza de proiectare (PUZ), la stabilirea condițiilor generale de fundare ale amplasamentului, au fost luate în considerare date cunoscute din zonă și s-a executat 1 foraj geotehnic preliminar.

Amplasamentul zonei studiate se află în municipiul Arad, str.Voinicilor nr.21, 21B, 21C.

Din punct de vedere geomorfologic terenul studiat se află în Câmpia Mureșului ce prezintă orizonturi plane, fără zone depresionare semnificative. Terenul din amplasament se prezintă relativ plan orizontal, cu denivelări ne semnificative de ordinul a  $0,20 \div 0,50\text{m}$ , având stabilitatea generală asigurată.

Stratificatia este constituită din: sol vegetal până la 0.5-0.7m; argila cafenie plastic virtoasa pina la 1.2-1.3m urmata de argila prafoasa cafeniu gălbuie cu concrețiuni de calcar, sub 2.5m cu intercalatii ruginii cenusii plastic vîrtoasă, pînă la 3.4-3.5m adîncime; și praf argilos cafeniu ruginiu plastic virtos în baza cu intercalatii nisipoase pînă la adîncimea finală de investigare.

Apa subterană se situeaza la adincimi de 4.5-5.0m față de nivel teren actual. NH-ul poate prezenta variatii importante de nivel, în functie de volumul precipitatiilor și nivelul riului Mures între 3-6m;ca nivel ascensional estimam 2.5m.

Conform STAS 6054/77 adâncimea maximă de îngheț-dezghet, în zona studiată, este de 0,7-0,8m.

Luând în considerare condițiile de fundare menționate, până la completarea gradului de cunoaștere al amplasamentului, recomandăm următoarele:

- o fundare directă, la adâncimi mai mari de 1.2m, pe stratul de, argila prafoasa cafeniu galbuie plastic vîtoasa;

- adâncimile optime de fundare și presiunile admisibile de calcul ale terenului de fundare, vor fi stabilite pe baza studiilor ce se vor întocmi, adaptate și corectate în funcție de caracteristicile constructive și funcționale ale obiectelor propuse. În vederea stabilirii cât mai precise a condițiilor de fundare, la nivelul fiecărui obiect în parte, recomandăm executarea a cel puțin cîte 1 foraj pentru fiecare obiect/max.1000mp care se va proiecta.

Pentru drumuri, platforme...se vor epuiza în mod obligatoriu toate umpluturile întilnite pe amplasament.

În conformitate cu prevederile Normativului P100-1/2013, zona se încadrează la  $a_g = 0,20g$  și  $T_c = 0,7s$ ;

În conformitate cu Normativul NP 074/2013, din punct de vedere al riscului geotehnic, conform tab. A4, se încadrează la:

- condiții de teren:	<i>terenuri bune</i>	2 puncte
- apa subterană :	<i>fără epuizmente</i>	1 punct
- clasificarea dpv. categ.import:	<i>normală</i>	3 puncte
- vecinătăți :	<i>fără riscuri</i>	1 punct
- încadrare N-P100-1/2013:	<i><math>a_g=0,20g; T_c=0,7s</math></i>	1 punct
Total		8puncte,

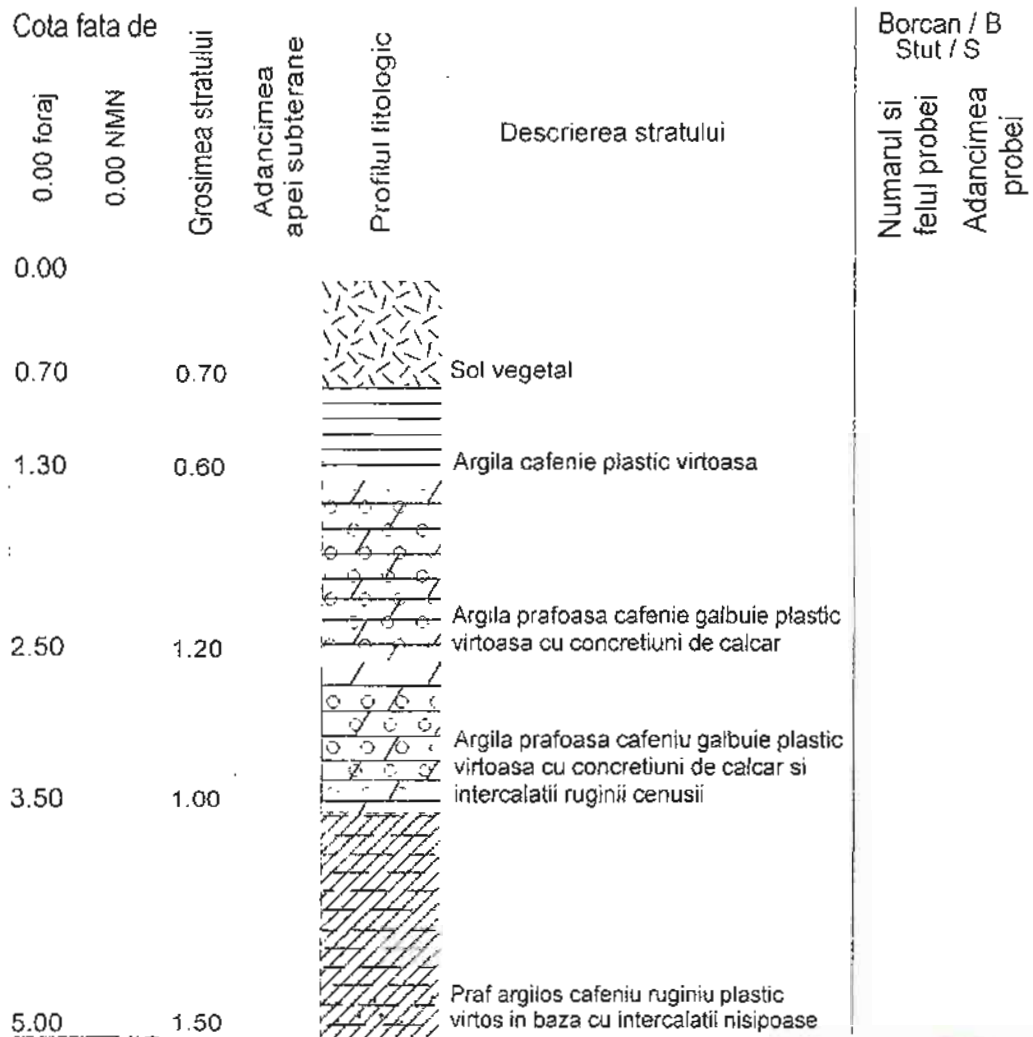
adică, Risc geotehnic redus în Categoria geotehnică I.

Prezența documentației va servi pentru faza de lucru P.U.Z., iar pentru fazele următoare se vor efectua investigații complementare în cadrul unui Studiu geotehnic final/faza SG-PT.

Verificat Af,  
Ing.Iaschevici Stefan

Intocmit ,  
ing. Prahoveanu Adrian

### F1



<b>GEOPROIECT CONSULT SRL</b> 310131 ARAD, b-dul V. Milea, nr. 5-7, ap. 21, etaj 1, tel. 0357/407731		<b>8 IMO HOUSE RESIDENCE, ISAC MITA, ISAC CAMELIA</b> <b>AMENAJARE LOCUINTE COLECTIVE,</b> <b>CONSTRUIRE P+4+Er</b>		PR. NR. 277 /2020
Director	ing. Iaschevici Stefan	ara: :50	STR. VOINICILOR NR. 21, 21B, 21C, MUNIC. ARAD	GEO
Desenat	teh. Totor Apolon		<b>Profilul geologic al forajului F1</b> <b>(PUZ)</b>	plansa 2

## MEMORIU DE PREZENTARE

- Piese scrise-

### 1. INTRODUCERE:

#### 1.1 Date de recunoastere a documentatiei:

<b>Denumirea proiectului:</b>	PUZ – AMENAJARE ZONA LOCUINTE COLECTIVE
<b>Proiect nr. / data</b>	60/2020
<b>Amplasament:</b>	Arad, str. Voinicilor, nr. 21, 21B, 21C, jud. ARAD
<b>Proiectant:</b>	S.C GEOMETRICA S.R.L
<b>Beneficiar:</b>	SC 8IMO HOUSE RESIDENCE SRL, ISAC MITA, ISAC CAMELIA-ANGELICA, DOLEA MIHAI-OVIDIU SI DOLEA ANDREEA-RAMONA
<b>Categoria de importantă:</b>	C
<b>Clasa de importantă:</b>	III
<b>Zona seismică conf. P100-1/2013:</b>	Zona seismică cu $a_g=0,20g$ ; $T_c=0,7$ sec.

Prezenta documentație a fost întocmită în conformitate cu prevederile Legii nr. 350/2001 rep., art. 32, alin.1, lit.c), legea nr. 50/91 rep., HGR nr. 525/96, Ghidul privind metodologia de elaborare și conținutul cadru al Planului Urbanistic Zonal – indicativ GM 010 – 2000, precum și în baza Certificatului de Urbanism nr. 388 din 27.02.2020, emis de Primăria Municipiului Arad.

#### 1.2 Obiectul Planului Urbanistic Zonal:

##### a) Solicitați ale temei program:

Obiectul lucrării constituie elaborarea Planului Urbanistic Zonal în vederea amenajării unei zone de locuințe colective. Terenul ce urmează a fi reglementat în cadrul PUZ este situat în intravilanul Municipiului Arad, adiacent str. Voinicilor, într-o subzonă predominant rezidențială, funcțiunile complementare admise ale zonei fiind cele de spații comerciale și prestări servicii.

Suprafața totală a terenului ce urmează a fi reglementată este de 3.030mp, ea fiind alcătuită din 3 loturi : unul având o suprafață de 500mp (CF nr. 351499), cel de-al II-lea cu o suprafață de 917mp (CF nr. 351559), ambele cu acces din str. Voinicilor și cel de-al III-lea cu o suprafață de 1.613mp (CF nr. 353951). Lucrarea se elaborează pe baza comenzii beneficiarului nostru: SC 8IMO HOUSE RESIDENCE SRL., nr. 60/2020 înregistrată la SC GEOMETRICA SRL.

Planul urbanistic zonal (PUZ) și Regulamentul local de urbanism (RLU) aprobate devin acte de autoritate ale administrației publice locale pentru probleme legate de dezvoltarea urbanistică a zonei. Schimbarea de temă – program la un PUZ aprobat conduce la necesitatea actualizării și reavizării documentației.

##### b) Prevederi ale programului de dezvoltare a localității, pentru zona studiată:

Amplasamentul în cauză se află situat în intravilanul Municipiului Arad, adiacent str. Voinicilor într-o subzonă predominant rezidențială, funcțiunile complementare admise ale zonei fiind cele de spații comerciale și prestări servicii.

## 1.1 Surse de documentare:

- a) Baza documentara:  
 Planul Urbanistic General al Municipiului Arad  
 Legea 50/1991  
 GM 010-2000  
 Legea 350/2001 – cu toate modificarile ulterioare  
 HG 525/96  
 Codul Civil
- b) Lista studiilor de fundamentare intocmite concomitant cu PUZ:  
 Ridicare topografica  
 Studiu geotehnic

## 2. STADIUL ACTUAL AL DEZVOLTARII:

### 2.1 Evolutia zonei:

Terenul ce urmeaza a fi reglementat in cadrul PUZ este situat in intravilanul Municipiului Arad, adiacent str. Voinicilor intr-o subzona predominant rezidentiala, functiunile complementare admise ale zonei fiind cele de spatii comerciale si prestari servicii. Pe terenul in cauza se afla deja doua constructii avand functiunile de locuinte colective, birouri, spatii comerciale. Regimul de inaltime al acestor cladiri este de P+2+M.

### 2.2 Incadrarea in localitate:

Terenurile luate in studiu apartin beneficiarilor nostrii – SC 8IMO HOUSE RESIDENCE SRL pentru CF nr. 353951 in suprafata de 1613mp si CF nr. 351559 in suprafata de 917mp, ISAC MITA, ISAC CAMELIA-ANGELICA, DOLEA ANDREEA-RAMONA SI DOLEA MIHAI-OVIDIU pentru CF nr. 351499, teren in suprafata de 500mp.

Suprafata totala a terenului ce urmeaza a fi reglementata este de 3.030mp, ea fiind alcatuita din 3 loturi : unul avand o suprafata de 500mp (CF nr. 351499), cel de-al II-lea cu o suprafata de 917mp (CF nr. 351559), ambele cu acces din str. Voinicilor si cel de-al III-lea cu o suprafata de 1.613mp (CF nr. 353951).

Pe terenul in cauza, din punct de vedere al regimului juridic si al modului actual de folosinta, beneficiarul intentioneaza sa dezvolte, in cadrul actualului PUZ, o ZONA LOCUINTE COLECTIVE..

In momentul de fata terenul in cauza are destinatia de curti constructii.

Zona ce urmeaza a fi studiata in cadrul PUZ se afla in intravilanul municipiului Arad, in apropierea complexului rezidential RED 2 – cu un regim de inaltime P+6E+Eretras, si a locuintelor colective de pe str. Beius cu regim de inaltime P+4E.

In cadrul PUZ se vor respecta distantele de protectie impuse de catre detinatorii de utilitati ce vor fi specificate in avizele de specialitate, precum si conditiile impuse de Politia Rutiera, raportat la str. Voinicilor.

Terenul studiat se invecineaza doar cu terenuri cu destinatie de locuire, dupa cum urmeaza:

- spre Nord: str. Voinicilor
- spre Sud: locuinte individuale
- spre Est: locuinte individuale
- spre Vest: locuinte individuale

### 2.3 Elementele cadrului natural:

Elemente majore ale cadrului natural care ar putea influenta modul de organizare urbanistica a sit-ului in cauza nu exista.

### 2.4 Circulatia:

Circulatia in zona este asigurata prin intermediul strazii Voinicilor adiacenta laturii nordice a terenului.

### 2.5 Ocuparea terenurilor:

In momentul de fata terenul in cauza are destinatia de curti constructii. Pe terenul in cauza se afla deja doua constructii avand functiunile de locuinte colective, birouri, spatii comerciale. Regimul de inaltime al acestor cladiri este de P+2+M, numarul total de apartamente existente fiind de 21 apartamente si un spatiu comercial amplasat la parterul imobilului.

In cadrul PUZ se vor respecta distantele de protectie impuse de catre detinatorii de utilitati ce vor fi specificate in avizele de specialitate, precum si conditiile impuse de Politia Rutiera, raportat la str. Voinicilor.

## **2.6 Echipare edilitara:**

### **2.6.1. Alimentarea cu apa**

In prezent exista retea de alimentare cu apa potabila pe str. Voinicilor

### **2.6.2. Canalizarea menajera si pluviala**

In zona exista retea de canalizare menajera si pluviala pe str. Voinicilor.

### **2.6.3. Alimentarea cu energie electrica**

In zona exista retea de energie electrica pe str. Voinicilor.

### **2.6.4. Telecomunicatii**

In zona exista retea de telefonie fixa pe str. Voinicilor.

### **2.6.5. Alimentarea cu energie termica**

In zona exista sistem centralizat de incalzire pe str. Voinicilor.

### **2.6.5. Alimentarea cu gaze naturale**

In zona exista retea de gaze naturale pe str. Voinicilor.

## **2.7 Probleme de mediu:**

Putem spune ca probleme de mediu nu exista in zona studiata. Prin natura activitatilor desfasurate, nu exista surse de poluare, poluanti pentru sol sau subsol. Conform HGR525/96, zonele verzi amenajate trebuie sa ocupe minim 2mp/locuitor din suprafata parcelei .

## **3. PROPUNERI DE DEZVOLTARE URBANISTICA:**

Principala functiune propusa pentru sit-ul in cauza este cea de ZONA LOCUINTE COLECTIVE. Suprafata totala a terenului ce urmeaza a fi reglementata este de 3.030 mp.

Amplasamentul in cauza se afla situat in intravilanul Municipiului Arad, adiacent str. Voinicilor intr-o subzona predominant rezidentiala, functiunile complementare admise ale zonei fiind cele de spatii comerciale si prestari servicii. Accesul rutier si pietonal in incinta se va realiza din str. Voinicilor, prin intermediul unui acces existent.

Se propune realizarea unui imobil nou cu 24 apartamente si regim de inaltime P+4E, pe langa cele 2 imobile existente avand regim de inaltime P+2+M, care au in total 21 de apartamente si un spatiu comercial amplasat la parter.

Aleile carosabile de incinta se vor realiza astfel incat sa permita accesul in interiorul parcelei. Parcarea autovehiculelor se va face in interiorul incintei, numarul locurilor de parcare stabilindu-se in conformitate cu prevederile HGR525/96. Se va asigura minim 1 loc de parcare pentru fiecare apartament in parte si 2 locuri de parcare pentru spatiul comercial existent. Parcarile necesare functiunilor propuse se vor realiza in interiorul lotului, fara afectarea domeniului public.

Nu se vor realiza dotari de interes public.

Conform HGR525/96, zonele verzi amenajate trebuie sa ocupe minim 2mp/pers. din suprafata lotului .

Constructiile se vor amplasa astfel incat sa respecte conditiile si distantele minime prevazute de legislatia in vigoare si de Codul Civil. Se vor respecta distantele minime necesare interventiilor in caz de incendiu prevazute de legislatia in vigoare.

Realizarea acceselor, drumurilor si extinderea utilitatilor se va realiza prin grija si pe cheltuiala initiatorilor PUZ.

### **3.1 Concluzii ale studiilor de fundamentare:**

In momentul de fata terenul in cauza are destinatia de curti constructii.

Zona ce urmeaza a fi studiata in cadrul PUZ se afla in intravilanul municipiului Arad, in apropierea complexului rezidential RED 2 – cu un regim de inaltime P+6E+Eretras, si a locuintelor colective de pe str. Beius cu regim de inaltime P+4E.

### **3.2 Prevederi ale PUG:**

Amplasamentul in cauza se afla situat in intravilanul Municipiului Arad, adiacent str. Voinicilor intr-o subzona predominant rezidentiala, functiunile complementare admise ale zonei fiind cele de spatii comerciale si prestari servicii.

### 3.3 Valorificarea cadrului natural:

Pentru parcela inregistrata in CF cu nr. 353951, initiatorii PUZ au comandat un studiu geotehnic pentru caracterizarea terenului de fundare pentru amenajarea zonei locuinte colective, construirea imobilului P+4E - faza PUZ, documentatie geotehnică intocmita de SC GEOPROIECT CONSULT SRL, cu nr. 277/2020 si verificata la cerinta Af de catre ing. Iaschevici Stefan cu referat nr. 454/2020. Documentatia tehnica de specialitate face specificatii cu privire la stratificatia solului, nivelul la care s-a interceptat apa subterana si nivelul maxim ascensional al acesteia precum si recomandari cu privire la conditiile de fundare, pana la completarea gradului de cunoastere al amplasamentului.

### 3.4 Modernizarea circulatiei:

Circulatia in zona este asigurata din strada Voinicilor, prin intermediul unui acces existent, adiacenta laturii nordice a terenului. Aleile carosabile de incinta se vor realiza astfel incat sa permita accesul in interiorul parcelei.

#### a) Drumul de incinta:

In interiorul incintei se va amenaja o alee carosabila cu o lungime de aproximativ 142,50m si o latime variabila intre 5,50m si 7,50m, care va asigura accesul la imobilele proiectate pe amplasament. S-a prevazut o zona pt. intoarcerea autovehiculelor si autospeciilor (salvare, pompieri, masina salubritate). In incinta nu vor avea acces autovehiculele de tonaj mare, cu exceptia autovehiculelor de interventie ale pompierilor a salvarii, a masinii de salubritate.

Accesul la teren se va face din strada Voinicilor, prin intermediul unui acces existent. Latimea accesului va fi de minim 5,50m.

Aleea carosabila de incinta va fi prevazuta cu rigole deschise pt. dirijarea si evacuarea apelor pluviale spre canalizarea pluviala existenta in zona.

#### b) Parcagele:

Parcarea autovehiculelor se va face in interiorul incintei, numarul locurilor de parcare stabilindu-se in conformitate cu prevederile HGR525/96. Se va asigura minim 1 loc de parcare pentru fiecare apartament in parte si 2 locuri de parcare pt spatiul comercial existent. Parcarile necesare functiunilor propuse se vor realiza in interiorul lotului, fara afectarea domeniului public.

Avand in vedere concluziile studiului cu privire la nivelul maxim ascensional al apei subterane de aprox. 2,5m si posibilele variatii importante de nivel in raport cu volumul precipitatiilor si nivelul raului Mures, precum si dimensiunile si pozitionarea constructiei propuse in perimetrul parcelei ce nu permit amplasarea optima de rampe auto in vederea asigurarii accesului intr-un potential garaj subteran amenajat la subsolul constructiei propuse, initiatorii PUZ considera nejustificata din punct de vedere economic realizarea unui subsol pentru parcage avand in vedere posibilitatea realizarii supraterean a numarului necesar de parcage, ce vor deservi investitia propusa.

Se vor asigura un numar total de 48 locuri de parcare pentru autoturisme cu latimea de 2,30m si lungimea de 4,50-5,00m. Constructia propusa va avea un regim de inaltime P+4E, fara a se realiza niveluri subterane.

#### c) Trotuarele:

Accesul pietonal in interiorul incintei se va asigura prin proiectarea de trotuare conform normelor si normativelor in vigoare, cu latimi cuprinse intre 0,50-1,30m. Imbracamintea de trotuare va fi alcatuita in principiu din pavele asezate pe pat de nisip, incadrarea trotuarelor se va face cu borduri mici prefabricate de 10x15cm, iar panta transversala va fi de 2%.

#### d) Zonele verzi amenajate:

Conform HGR525/96, zonele verzi amenajate trebuie sa ocupe minim 2mp/locuitor din suprafata lotului.

### 3.5 Zonificare functionala – reglementari, bilant teritorial, indici urbanistici:

#### a) Principalele caracteristici ale functiunilor ce ocupa zona studiata:

Principalele functiuni ce se propun pentru sit-ul in cauza sunt urmatoarele: locuinte colective, birouri, spatii comerciale, si prestari servicii. Se propune reglementarea intregii suprafete de 3.030mp. Pe toata zona reglementata, se vor putea ridica constructii cu regim de inaltime maxim P+4E, ce vor deservi functiuni specifice zonei reglementate. Se propune realizarea unui imobil nou cu 24 apartamente si regim de inaltime P+4E.



<b>BILANT TERITORIAL GENERAL</b>				
TERITORIUL AFERENT	EXISTENT		PROPUS	
	mp	%	mp	%
Constructii locuinte colective	450	14,85	825	27,23
Parcari si platforme de incinta			1.493	49,27
Circulatii pietonale			215	7,10
Platforme gospodaresti			32	1,05
Zone verzi amenajate			465	15,35
Teren in intravilan	2.580,00	85,15		
<b>TOTAL GENERAL</b>	<b>3.030,00</b>	<b>100,00</b>	<b>3.030,00</b>	<b>100,00</b>

**b) Relationari intre functiuni:**

Terenul studiat se invecineaza doar cu terenuri cu destinatie de locuire, dupa cum urmeaza:

- spre Nord: str. Voinicilor
- spre Sud: locuinte individuale
- spre Est: locuinte individuale
- spre Vest: locuinte individuale

Consideram ca prin propunerile urbanistice din cadrul actualului PUZ se respecta specificul zonei.

**c) Gradul de ocupare al zonei cu fond construit:**

In momentul de fata pe terenul in cauza se afla deja doua constructii avand functiunile de locuinte, birouri, spatii comerciale. Regimul de inaltime al acestor cladiri este de P+2+M, numarul total de apartamente existente fiind de 21 apartamente si un spatiu comercial amplasat la parterul imobilului.

**d) Asigurarea cu servicii a zonei, in corelare cu zonele invecinate:**

Functiunea propusa nu necesita asigurarea de servicii externe zonei.

**e) Asigurarea de spatii verzi:**

Se vor asigura zone verzi amenajate conform HGR 525/96, adica minim 2mp/locuitor din suprafata lotului, cu respectarea prevederilor legale privind protectia mediului.

**f) Existenta unor riscuri naturale in zona studiata sau in zonele invecinate:**

Nu putem spune ca zona studiata se afla intr-o zona de risc major din punct de vedere al elementelor naturale aflate in zona.

**g) Distante fata de zone protejate:**

In cadrul PUZ se vor respecta distantele de protectie impuse de catre detinatorii de utilitati ce vor fi specificate in avizele de specialitate, precum si conditiile impuse de Politia Rutiera, raportat la str. Voinicilor.

**h) Principalele disfunctionalitati:**

Principala disfunctionalitate este apasarea unui numar mare de parcari in interiorul loturilor care va genera un trafic suplimentar in zona.

**l) Indici urbanistici propusi:**

Regimul de inaltime maxim propus va fi de **P+4E, Hmaxim = 20,00m**

Procentul de ocupare si coeficientul de utilizare al terenului:

**POT**<sub>existent</sub>=14,83%

**POT**<sub>propus</sub>=35,00%

**CUT**<sub>existent</sub>=0,44

**CUT**<sub>propus</sub>=1,40

**3.6 Dezvoltarea echiparii edilitare:**

**a) Alimentarea cu apa:**

Alimentarea cu apa se va face de la retea prin extinderea acesteia. In prezent exista retea de alimentare cu apa potabila pe str. Voinicilor.

La întocmirea documentațiilor se vor avea în vedere prescripțiile normativelor și standardelor specifice aflate în vigoare la data întocmirii acestora, precum și condițiile impuse de avizele și acordurile emise solicitate prin Certificatul de urbanism (CU)

Rețelele edilitare se vor realiza în varianta de amplasare subterană, fără afectarea circulației publice, cu respectarea reglementărilor tehnice aplicabile și a condițiilor tehnice standardizate în vigoare privind amplasarea în localități a rețelelor edilitare subterane.

Pentru conductele de aducțiune/distributie se vor utiliza materiale avizate conform OMS nr. 275/2012 privind aprobarea Procedurii de Reglementare Sanitară pentru punerea pe piață a produselor, materialelor, substanțelor chimice, amestecurilor și echipamentelor utilizate în contact cu apa potabilă.

Pe conductele de distribuție propuse se vor prevedea hidranți de incendiu conform Normativ NP133-2013 – “Normativ privind proiectarea execuția și exploatarea sistemelor de alimentare cu apă și canalizare a localităților”, prin piese de legătură aferente, precum și construcțiile anexe necesare bunei funcționări și exploatarea acestora.

La întocmirea documentațiilor se vor avea în vedere prescripțiile normativelor și standardelor specifice aflate în vigoare la data întocmirii acestora, precum și condițiile impuse de avizele și acordurile emise solicitate prin Certificatul de urbanism (CU)

Montarea hidranților exteriori se face cu elementele de legătură de preferință termosudabile din teurile montate, stut de lungimi diferite, cot cu talpa, corp hidrant, conform măsurilor și normativelor în vigoare, în amplasamentele prevăzute în planșa – 04A – Reglementări - echipare edilitară. Normativul de pază pentru stingerea incendiilor și STAS 1343/90 stabilesc consumurile de apă necesare în caz de incendiu.

**b) Canalizare: - menajera, pluvială**

Apele uzate menajere rezultate vor fi deversate în rețeaua de canalizare existentă pe str. Voinicilor, prin extinderea rețelei existente.

Rețelele edilitare se vor realiza în varianta de amplasare subterană, fără afectarea circulației publice, cu respectarea reglementărilor tehnice aplicabile și a condițiilor tehnice standardizate în vigoare privind amplasarea în localități a rețelelor edilitare subterane.

Preluarea apelor pluviale aferente terenului studiat, se va face prin guri de scurgere cu sifon și depozit respectiv rigole carosabile, amplasate pe platformele carosabile și racordate la rețeaua de canalizare proiectată, respectiv prin jgheaburi și burlane de pe acoperișurile imobilelor, burlane ce vor fi dirijate printr-o rețea de canalizare de incintă, și se vor deversa gravitațional în separatorul de hidrocarburi – clasa 1 – cu deznisipator incorporat, filtru coalescent și opturator automat. Apele pluviale convențional curate vor fi deversate în rețeaua de canalizare pluvială existentă în zonă, prin extinderea acesteia din str. Voinicilor.

Toate rețelele se vor poza la adâncimea minimă de îngheț – 0,8m, pe un pat de nisip de 15cm grosime, apoi umplerea santului cu pământ până deasupra generatoarei superioare a conductei, cota de la care se va continua cu straturi succesive de max 30cm, bine compactate. În zona carosabilă, partea superioară a santului se va umple cu balast 50cm, macadam, după care se vor reface straturile componente ale căii de rulare.

**c) Telecomunicații:**

În zonă există rețea fixă de telefonie pe str. Voinicilor, rețea care poate fi extinsă în baza unui proiect de specialitate prin care stabilirea soluțiilor se va face cu respectarea prevederilor legilor și normativelor în vigoare.

**d) Alimentare cu energie electrică:**

Alimentarea obiectivului se face prin extinderea rețelei existente pe str. Voinicilor. Pentru instalațiile electrice proiectate, stabilirea soluțiilor se va face cu respectarea prevederilor legilor și normativelor în vigoare.

**e) Alimentare cu gaze naturale și energie termică:**

În zonă există rețea de distribuție a gazelor naturale pe str. Voinicilor. Pentru încălzirea spațiilor și prepararea apei calde menajere, se propune folosirea centralelor termice individuale pe combustibil gazos.

**f) Gospodărire comunala:**

Deșeurile menajere vor fi colectate selectiv în pubele din PVC și vor fi transportate de societatea de salubritate la rampele de gunoi ale localității. Beneficiarul va fi obligat să încheie un contract de prestări servicii cu societatea de salubritate. Pubelele vor fi amplasate pe platforme betonate, ușor de întreținut și curățat.

Se va asigura accesul carosabil al autospecialelor direct la drumul public (str. Voinicilor), prin intermediul unei alei semicarosabile, cu prospect minim de 5,50m ce va asigura posibilitatea organizarii circulatiei pe 2 sensuri de mers. Modul de rezolvare propus pt. configurarea circulatiilor si parcajelor va permite intoarcerea facila a autospecialelor (pompieri, salvare, salubritate).

### **3.7 Protectia mediului:**

#### **a) Diminuarea surselor de poluare:**

Impactul activitatii propuse asupra mediului este redus, incadrandu-se in normele tehnice emise de catre Ministerul Mediului, precum si in limitele prevazute in cadrul actelor normative incidente acestui domeniu.

#### **b) Depozitarea controlata a deseurilor:**

Deseurile menajere vor fi colectate selectiv in pubele din PVC si vor fi transportate de societatea de salubritate la rampele de gunoi ale localitatii. Beneficiarul va fi obligat sa incheie un contract de prestari servicii cu societatea de salubritate. Pubelele vor fi amplasate pe platforme betonate, usor de intretinut si curatat.

Se va asigura accesul carosabil al autospecialelor direct la drumul public (str. Voinicilor), prin intermediul unei alei semicarosabile, cu prospect minim de 5,50m ce va asigura posibilitatea organizarii circulatiei pe 2 sensuri de mers. Modul de rezolvare propus pt. configurarea circulatiilor si parcajelor va permite intoarcerea facila a autospecialelor (pompieri, salvare, salubritate).

#### **c) Refacerea peisagistica:**

Tipurile, varietatea si densitatea vegetatiei noi se va coordona cu ansamblul zonei si respectiv cu indicii de zona verde specificati si detaliati in regulamentul de urbanism. Accentul se va pune pe crearea unor zone verzi amenajate care sa creeze un ambient placut, agreat de viitorii utilizatori ai zonei.

#### **d) Eliminarea disfunctionalitatilor:**

Nu este cazul.

### **3.9 Obiective de utilitate publica:**

Beneficiarii doresc sa dezvolte o zona de locuinte colective, cu toate dotarile necesare unei astfel de zone, investitia urmand a se face din fonduri private.

Accesul in incinta se va realiza din str. Voinicilor.

Realizarea propunerilor preconizate pentru prezentul Plan Urbanistic Zonal se incadreaza in categoria lucrarilor de dezvoltare a unei zone de locuinte existente amplasata in intravilanul Municipiului Arad.

## **4. CONCLUZII:**

Prin realizarea obiectivului propus se creaza premisele unei dezvoltari durabile a zonei prin crearea de noi locuinte colective care se armonizeaza cu locuintele individuale si colective existente deja in zona. Functiunea dominanta a zonei este cea de locuire – zona rezidentiala, iar functiunile complementare admise zonei sunt spatii comerciale si prestari servicii, folosinta actuala a terenului fiind cea de curti – constructii. Putem spune ca functiunea propusa prin P.U.Z. avand in vedere fondul construit existent in proximitate constituit din cladiri cu regim de inaltime P+2E+M (pe parcelele reglementate), P+4E pe str. Voinicilor si respectiv P+6E+Eretras pe str. Ciobanului, respecta tendinta de dezvoltare pe verticala a zonei odata cu aparitia locuirii colective ca mod de eficientizare a utilizarii terenurilor, specificul zonei devenind mixt, fiind o alaturare intre locuintele colective cu regim de inaltime mai mare decat P+2E+ M si locuinte individuale cu regim de inaltime pana in P+2E.

In urma elaborarii si aprobarii prezentului PUZ, se va trece la obtinerea autorizatiilor in vederea construirii obiectivelor propriu-zise, ca mai apoi sa se treaca la realizarea efectiva a cladirilor si dotarilor aferente zonei de locuinte.

Realizarea propunerilor preconizate pentru prezentul Plan Urbanistic Zonal se incadreaza in categoria lucrarilor de reabilitare si valorificare a unui teren viran si subutilizat in momentul de fata, si contribuie la dezvoltarea durabila a zonei rezidentiale a Municipiului Arad.

Întocmit,  
Arh. Dinulescu Nicoleta



## REGULAMENT LOCAL DE URBANISM AFERENT PUZ

### I. DISPOZITII GENERALE:

#### 1. Rolul Regulamentului Local de Urbanism:

Regulamentul local de urbanism (RLU) aferent Planului Urbanistic Zonal (PUZ) reprezinta o piesa de baza in aplicarea PUZ, el detaliind reglementarile acestuia. Prescriptiile cuprinse in RLU sunt obligatorii pe intreg teritoriul ce face obiectul PUZ. RLU si PUZ aprobate devin acte de autoritate ale administratiei publice locale, pentru probleme legate de dezvoltarea urbanistica a zonei.

#### 2. Baza legala a elaborarii:

La baza elaborarii RLU aferent PUZ stau: Regulamentul General de Urbanism (aprobat prin HGR nr.525/1996), Ghidul de aplicare al RGU (aprobat prin Ordinul MLPAT nr.21/N/10.04.2000), reglementarile cuprinse in PUG si in prescriptiile RLU aferente PUG pentru zona ce face obiectul PUZ.

- Legea 50/1991 actualizata si normele sale de aplicare conform Ordinului nr. 839/2009
- Legea Fondului Fuciar nr.18/1991 republicata
- Ordonanta de urgenta OUG nr. 57/2019 privind Codul administrativ
- Legea privind reforma in domeniile proprietatii si justitiei, precum si unele masuri adiacente nr. 247/2005
- Legea cadastrului si publicitatii imobiliare nr. 7/1996, actualizata
- Legea privind calitatea in constructii nr.10/1995
- Legea privind regimul juridic al drumurilor nr.82/1998 pt aprobarea O.G nr. 43/1997
- Legea apelor nr. 107/1996 actualizata
- H.G 1076/2004 al Ministrului apelor, padurilor si protectiei mediului la planurile de urbanism si de amenajare a teritoriului – privind stabilirea procedurii de realizare a evaluarii de mediu pentru planuri si programe
- Codul Civil actualizat
- Ordinul Ministerului Sanatatii nr. 119/2014 pentru aprobarea normelor de igiena si recomandarilor privind mediul de viata al populatiei
- Legea privind proprietatea publica si regimul juridic al acesteia nr.213/1998

Regulamentul Local de Urbanism se aproba prin hotarare a Consiliului Local, pe baza avizelor si acordurilor prevazute in Certificatul de Urbanism.

#### 3. Domeniul de aplicare:

P.U.Z si R.L.U aprobate devin acte de autoritate ale administratiei publice locale, pentru probleme legate de dezvoltarea urbanistica a zonei, si pot fi utilizate la:

- eliberarea Certificatelor de Urbanism si emiterea Autorizatiilor de Construire pentru obiective din zona ce nu necesita studii aprofundate

- respingerea unor solicitari de construire neconforme cu prevederile P.U.Z aprobat

- declansarea unor P.U.D – uri necesare detalierii amplasamentului

Schimbarea de tema-program la un P.U.Z aprobat duce la necesitatea reactualizarii documentatiei. Noua documentatie se va supune aceleiasi proceduri de avizare-aprobare ca la P.U.Z-ul initial

### II.REGULI DE BAZA PRIVIND MODUL DE OCUPARE AL TERENURILOR:

#### 4. Reguli cu privire la pastrarea integritatii mediului si protejarea patrimoniului natural si construit:

#### **4.a Terenuri agricole in intravilan:**

Autorizarea executarii constructiilor pe terenurile din intravilan este permisa pentru functiunile si in conditiile stabilite de lege.

Autoritatile administratiei publice locale vor urmarii, la emiterea Autorizatiei de Construire, gruparea suprafetelor de teren destinate constructiilor, in vederea evitarii prejudicierii activitatilor vecine.

Se vor asigura utilitatile necesare functionarii obiectivelor propuse conform avizelor obtinute, fara a fi afectat mediul inconjurator. Sistematizarea terenului va fi rezolvata astfel incat sa nu deranjeze vecinatatile.

##### **a.1 Utilizari permise:**

-lucrari de utilitate publica de interes local, admise in conditiile legii, pe baza unor documentatii specifice, aprobate de organismele competente conform legii

##### **a.2 Utilizari permise cu conditii:**

-retelele tehnico-edilitare se vor amplasa grupat, in imediata apropiere a cailor de comunicatii

##### **a.3 Utilizari interzise:**

- nu se admit constructii pe terenuri fara acces direct la o cale de circulatie (strada)

#### **4.b Resursele subsolului:**

In cazul identificarii de zone cu resurse naturale, pe teritoriul ce face obiectul prezentului PUZ, modalitatea exploatarei acestora va face obiectul unui studiu de impact aprobat conform legii.

#### **4.c Resursele de apa:**

Autorizarea executarii lucrarilor de constructii este permisa cu conditia racordarii la retelele edilitare existente.

#### **4.d Colectarea deseurilor:**

Deseurile rezultate in urma activitatilor economice ce se vor desfasura in incinta zonei studiate, vor fi gestionate la nivelul unitatilor care le genereaza. Deseurile menajere vor fi colectate selectiv in pubele din PVC si vor fi transportate de societatea de salubritate la rampele de gunoi ale localitatii. Beneficiarul va fi obligat sa incheie un contract de prestari servicii cu societatea de salubritate. Pubelele vor fi amplasate pe platforme betonate, usor de intretinut si curatat.

#### **4.e Protejarea patrimoniului natural construit:**

In vederea protejarii patrimoniului natural si construit, se vor respecta prevederile avizului emis de Ministerul Culturii si Identitatii Nationale – Directia Judeteana pentru Cultura Arad.

#### **5. Reguli cu privire la siguranta constructiilor si la apararea interesului public:**

Se vor respecta toate normele de proiectare și execuție în vigoare privind noile construcții ce vor fi amplasate pe teren, conform planul de reglementări urbanistice.

Se vor respecta normele si reglementarile in vigoare privind executarea lucrarilor de constructii, privind controlul calitatii lucrarilor, privind normele de protectie si siguranta la incendiu, privind organizarea executiei lucrarilor, privind protectia mediului inconjurator, privind siguranta in exploatare, etc.

Se vor respecta toate conditiile impuse de avizele solicitate prin CU.

Se vor respecta intrarile si iesirile carosabile, precum si sensurile de circulatie impuse.

Se vor lua masuri de siguranta pentru constructiile tehnico-edilitare.

Cele 3 loturi existente in momentul de fata , avand CF nr. 353951 cu o suprafata de 1.613mp, CF 351499 cu o suprafata de 500mp si CF 351559 cu o suprafata de 917mp, se vor alipi in scopul unei mai bune utilizari ale acestora, astfel incat sa rezulte un singur lot identificat printr-un numar cadastral unic si care va avea suprafata de 3.030mp.

Efectuarea alipirii cade in grija beneficiarului PUZ si se va face conform Legii nr.7/1996 republicata (Legea cadastrului si publicitatii imobiliare), a Legii 50/1991 republicata (privind autorizarea executarii lucrarilor de constructii) precum si a Legii 350/2001 (privind amenajarea teritoriului si urbanismului).

#### **5.a Siguranta in constructii:**

Se vor respecta toate normele de proiectare si executie in vigoare privind constructiile propuse

##### **5.a.1 Utilizări permise:**

- se va autoriza execuția construcțiilor cu funcțiunea de : locuire, spatii comerciale, spatii verzi amenajate, parcaje, accese auto si pietonale

-se vor autoriza lucrari cadastrale necesare unificarii celor 3 loturi, in vederea obtinerii unei singure parcele

**5.a.2 Utilizări permise cu condiții:**

-se vor autoriza construcții numai pe baza unei documentații de urbanism aprobate (P.U.Z), cu respectarea prevederilor și condițiilor puse de acestea, în cazul în care se dorește să se amplaseze alte funcțiuni decât cele prevăzute în actualul P.U.Z.

**5.a.3 Interdicții permanente:**

- nu se vor autoriza activități care prin natura lor pot crea servituti asupra terenurilor limitrofe.
- nu se vor amplasa construcții cu regim de înălțime mai mare de P+4E

**5.b Expunerea la riscuri naturale:**

Autorizarea executării construcțiilor sau amenajărilor în zonele expuse la riscuri naturale, cu excepția aceluia care au drept scop limitarea efectelor acestora, este interzisă.

**5.c Expunerea la riscuri tehnologice:**

Autorizarea executării construcțiilor în zonele expuse la riscuri tehnologice, precum și în zonele de servitute și de protecție ale sistemelor de alimentare cu energie electrică, conductelor de gaze, apă, canalizare, cailor de comunicație și altor asemenea lucrări de infrastructură este interzisă. Fac excepție de la prevederile specificate mai sus, construcțiile și amenajările care au drept scop prevenirea riscurilor tehnologice sau limitarea efectelor acestora.

Categoriile de riscuri tehnologice sunt:

- Riscuri datorate rețelelor și instalațiilor tehnico-edilitare și cailor de comunicație.

Prevederi privind modul de ocupare a terenurilor:

**5.c.1 Utilizări permise:**

- orice fel de construcții și amenajări care au drept scop prevenirea riscurilor tehnologice și limitarea efectelor acestora

**5.c.2 Utilizări permise cu condiții:**

- toate tipurile de construcții, cu condiția respectării servitutilor de utilitate publică existente sau propuse, pt. rețelele tehnico-edilitare, cai de comunicație, precum și a exigentelor Legii 10/1995 cu toate modificările ulterioare privind rezistența, stabilitatea, siguranța în exploatare, rezistența la foc, protecția împotriva zădărnirii, sănătatea populației și protecția mediului.

**5.c.3 Utilizări interzise:**

- toate tipurile de construcții amplasate în zonele de protecție stabilite prin norme sanitare și de protecție a mediului, ale unităților industriale, agricole sau de altă natură, în zonele cu servituti legal instituite pt. lucrările publice generatoare de riscuri tehnologice.

Se vor respecta prevederile avizelor solicitate în Certificatul de Urbanism nr. 388 din 27.02.2020

**6. Reguli de amplasare și retrageri minime obligatorii:**

Se vor respecta prevederile avizelor solicitate în Certificatul de Urbanism nr. 388 din 27.02.2020

- *Aviz de oportunitate – aviz nr. 11 din 12.05.2020*
- *Avizul E-distributie Banat*
- *Aviz Delgaz-Grid SA*
- *Aviz Compania de Apa Arad SA*
- *Aviz SC Telekom Romania Communications SA*

**6.a. Orientarea față de punctele cardinale:**

- autorizarea executării construcțiilor se face cu respectarea condițiilor și a recomandărilor de orientare față de punctele cardinale, astfel încât să se asigure gradul de însorire minim admis, adică o oră și jumătate în timpul solstiului de iarnă.

- se vor respecta prevederile Ordinului nr. 119 din 04.02.2014, cap.1 art.3 privind "Normele de igienă referitoare la zonele de locuit, astfel încât amplasarea clădirilor destinate locuințelor să asigure însorirea acestora pe o durată de minim o oră și jumătate la solstiul de iarnă, a încăperilor de locuit din clădirile și din locuințele învecinate.

**6.b. Amplasarea față de aliniament:**

Pe teren în momentul de față există 2 imobile cu regim de înălțime P+2E+M, una dintre ele fiind amplasată în aliniamentul str. Voinicilor, iar cea de-a doua la o distanță de 40,20m față de aliniament. Construcțiile noi propuse se vor amplasa retras față de str. Voinicilor, minim 62m.

Pentru oricare din situațiile în care construcțiile propuse nu se pot încadra în prevederile prezentului Regulament de Urbanism, este necesară elaborarea și aprobarea prealabilă a unui nou P.U.Z, în vederea evaluării corecte a consecințelor includerii noii construcții în contextul existent.

### 6.c. Amplasarea în interiorul parcelei:

În zona reglementată în momentul de față există 2 imobile cu regim de înălțime P+2E+M, unul dintre ele fiind amplasat în aliniamentul str. Voinicilor, iar cel de-al II-lea la o distanță de 40,20m față de aliniament. Se propune amplasarea unui nou corp de clădire cu un regim de înălțime P+4E, în limitele zonei edificabile prevăzute. Nu se vor amplasa construcții anexe.

Distanța minimă între două construcții amplasate pe aceeași parcelă va fi egală cu jumătatea înălțimii construcției celei mai înalte, dar nu mai mică de 3m.

În relație cu limitele laterale ale parcelei, construcțiile pot fi amplasate astfel:

- În regim izolat (cu retrageri față de vecinătăți) cu condiția:

a) – Realizării fundațiilor construcțiilor pe terenul propriu, fără afectarea în nici un fel a loturilor învecinate

b) – Retragerii construcțiilor față de limitele laterale cu minim 2,00m .

Construcțiile se vor amplasa la minim 2,00m față de limita posterioară a parcelei. Construcțiile se vor amplasa astfel încât să se încadreze în suprafețele edificabile propuse.

Retragerile impuse au un caracter minimal și vor fi completate cu norme locale, după caz, pt. realizarea următoarelor cerințe de asigurare a confortului urban:

- Asigurarea respectării normelor de însorire și iluminat natural
- Respectarea condițiilor generale de protecție contra incendiilor, prin asigurarea accesului vehiculelor sau formațiunilor mobile de pompieri, după caz. Distanțele necesare intervenției în caz de incendiu sunt stabilite prin avizul unității teritoriale de pompieri, recomandându-se să se asigure:
  - o Accesul ușor al mijloacelor și forțelor de intervenție, la cel puțin o față vitrată (două pt. clădiri înalte, foarte înalte sau cu săli aglomerate), precum și accesul autospecialelor de intervenție la vitrările existente spre drumul public (neblocarea cu obstacole de tipul copertinelor mari, piloni înalți, parcaje auto)
  - o Posibilitățile de acces ale mijloacelor de intervenție, atunci când este necesar și la a II-a față, prin asigurarea accesului pietonal cu lățimea minimă de 1,50m
  - o Accesul pietonal și carosabilele trebuie să fie lasate libere în permanență, fără să fie obstructionate
- Asigurarea protecției contra zgomotului și nocivităților

Autorizarea executării construcțiilor este permisă numai dacă sunt amplasate în interiorul zonei edificabile stabilite și respectă:

- distanțele minime obligatorii față de limitele laterale și posterioare ale parcelei conform prevederilor Codului Civil și celor prevăzute în planșa de Reglementări Urbanistice, memoriu de prezentare și prezentul Regulament Local de Urbanism.

### 6.d. Amplasarea față de drumurile publice:

În zona drumului public se pot autoriza, cu avizul organelor de specialitate al administrației publice:

- construcții și instalații aferente drumurilor publice de deservire, întreținere și exploatare;
- conducte de alimentare cu apă și de canalizare, rețele termice, electrice, de telecomunicații, precum și alte instalații ori construcții de acest gen

### 6.e. Amplasarea față de cai ferate din administrația SNCFR:

Nu este cazul

## 7. Reguli cu privire la asigurarea acceselor obligatorii:

### 7.a. Accese carosabile:

În momentul de față loturile cu CF 351499 și CF 351559 au acces fiecare direct din str. Voinicilor iar lotul cu CF 353951 nu are acces direct. Se propune unificarea celor 3 loturi existente în vederea comasării celor 2 accese existente în unul singur dar fără a se aduce modificări racordurilor existente. În urma alipirii loturilor, toate construcțiile existente și propuse vor avea asigurat accesul carosabil direct la drumul public, prin intermediul unei alei semicarosabile, cu prospect minim de 5,50m ce asigură posibilitatea organizării circulației pe 2 sensuri de mers și asigură totodată accesul facil al autospecialelor de intervenție. Modul de rezolvare propus pt. configurarea circulațiilor și parcajelor permite întoarcerea autospecialelor (pompieri, salvare, salubritate).

- rezolvarea acceselor carosabile pentru construcții se va face în corelare cu organizarea circulației majore, cu organizarea parcajelor și cu accesul pietonilor.



- orice acces la drumurile publice se va face conform avizului si autorizatiei speciale de construire ( act emis de administratia drumului public prin care se recunoaste indeplinirea tuturor prevederilor legale pentru ca accesul la drumul public sa poata fi autorizat, executat si utilizat ca atare), eliberate de administratorul acestora.
- in incinta nu vor avea acces vehicule cu tonaj mare, cu exceptia situatiilor de urgenta (pompieri).

Realizarea acceselor si a aleilor semicarosabile se va face prin grija si pe cheltuiala initiatorului PUZ.

#### **7.a.1 Utilizări permise**

- construcțiile ale căror accese carosabile respectă normele de siguranță și fluentă a traficului, în condițiile avizului administratorului drumului.

#### **7.a.2 Utilizări interzise**

- se interzice autorizarea construcțiilor la care nu sunt asigurate accesesele carosabile corespunzătoare, în conformitate cu prevederile legii.

#### **7.b. Accese pietonale:**

- accesul pietonal in incinta se va asigura prin intermediul unui trotuar cu latimea intre 1,00 - 1,20m amplasat intre cladirea existenta la frontul stradal si accesul carosabil.
- autorizarea executării construcțiilor și amenajărilor de orice fel este permisă numai dacă se asigură accese pietonale, potrivit importanței și destinației construcției.
- accesesele pietonale vor fi conformate astfel încât să permită circulația persoanelor cu handicap și care folosesc mijloace specifice de deplasare.
- accesesele pietonale trebuie reglementate ca accesibilitate și continuitate în sistemul prioritar de flux, cu prevederea amenajărilor necesare deplinei siguranțe a deplasării, îndeosebi în relația cu circulația vehiculelor de orice categorie.
- se vor asigura trotuare de garda de jur imprejurul constructiilor cu o latime de minim 60cm
- se vor asigura circulatii pietonale cu o latime de minim 90cm.

#### **7.b.1 Utilizări permise**

- construcții și amenajări la care se asigură, accese pietonale, precum și construcții de accese și căi pietonale ce reprezintă lucrări independente, amenajate și echipate în funcție de mărimea fluxului de pietoni care asigură deplasarea acestora în condiții de confort și de siguranță. Se vor avea în vedere și exigențele impuse de circulația persoanelor cu handicap.

#### **7.b.2 Utilizări interzise**

- se interzice autorizarea construcțiilor pe terenul pentru care nu sunt prevăzute accesesele pietonale.

### **8. Reguli cu privire la echiparea edilitara:**

Se vor respecta cerintele specificate in avizele eliberate de: Compania de Apa Arad SA , Ministerului Mediului , E-distributie Banat

Autorizarea executarii constructiilor este permisa numai daca:

- exista posibilitatea racordarii de noi consumatori la retelele existente de apa, la instalatiile de canalizare si de energie electrica,
  - beneficiarul se obliga sa prelungeasca retea existenta, daca aceasta are capacitatea necesara sa preia noii consumatori,
  - beneficiarul se obliga sa mareasca capacitatea retelelor publice existente daca acestea nu pot prelua noii consumatori ,
  - beneficiarul se obliga sa construiasca retele noi pe cheltuiala proprie, daca acestea nu exista in zona
- In zona exista urmatoarele utilitati: - retele publice de apa potabila, canalizare menajera, curent electric, retele de distributie a gazelor naturale, retea de telefonie.

#### **8.a. Racordarea la rețele tehnico - edilitare existente**

- autorizarea executării construcțiilor este permisă numai dacă există posibilitatea racordării de noi consumatori la rețelele existente de apă și de energie electrică.
- lucrările de racordare și branșare la rețelele edilitare publice se suportă în întregime de investitor sau beneficiar, și se execută în urma obținerii avizului autorității administrației publice specializate.

#### **8.b. Realizarea de rețele tehnico - edilitare**

- extinderea de rețele sau măririle de capacitate a rețelelor edilitare publice se realizează de către investitor sau beneficiar in varianta de amplasare subterana, fara afectarea circulatiei publice, cu respectarea reglementarilor tehnice in vigoare.
- cheltuielile pentru lucrările de racordare și branșare care se realizează pe terenurile proprietate privată ale persoanelor fizice sau juridice sunt suportate în întregime de investitorul sau beneficiarul direct interesat.

- realizarea rețelelor edilitare se face cu respectarea prevederilor Legii nr. 10/1995 republicata, privind calitatea in constructii, precum si a normativelor tehnice referitoare la categoriile de lucrari specifice.
- realizarea extinderilor sau a maririlor de capacitate ale rețelelor edilitare publice se autorizeaza dupa obtinerea de catre investitor (beneficiar) a avizelor autoritatilor administratiei publice centrale de specialitate si a serviciilor publice descentralizate, precum si de catre regiile de specialitate subordonate consiliilor locale.

### **8.c. Proprietatea publică asupra rețelelor edilitare**

- rețelele de apă, de canalizare, de drumuri publice și alte utilități aflate în serviciul public sunt proprietate publică a orașului.
  - rețelele de alimentare cu gaze, cu energie electrică și de telecomunicații sunt proprietate publică a statului, dacă legea nu dispune altfel.
- Indiferent de modul de finanțare lucrările prevăzute mai sus intră în proprietatea publică.

## **9. Reguli cu privire la forma si dimensiunile terenurilor pentru constructii:**

### **9.a. Parcelarea:**

Cele 3 loturi existente in momentul de fata , avand CF nr. 353951 cu o suprafata de 1.613mp, CF 351499 cu o suprafata de 500mp si CF 351559 cu o suprafata de 917mp, se vor alipi in scopul unei mai bune utilizari ale acestora, astfel incat sa rezulte un singur lot identificat printr-un numar cadastral unic si care va avea suprafata de 3.030mp.

In urma alipirii loturilor se va asigura accesul direct la drumul public, respectiv str. Voinicilor, va fi asigurata deasemenea echiparea tehnico-edilitara necesara. Lotul creat prin alipirea celor 3 loturi existente va avea un front stradal de 18,84m si o adancime maxima de 94,15m.

## **10. Regul cu privire la amplasarea de spatii verzi, imprejmuiri si parcaje:**

### **10.a. Spatii verzi:**

- se vor respecta prevederile HGR 525/1996, respectiv:
  - pentru constructiile de locuinte vor fi prevazute spatii verzi si plantate de minim 2mp/locuitor.
  - pentru constructiile comerciale vor fi prevazute spatii verzi si plantate de 2-5% din suprafata lotului.

Necesarul de zona verde se va calcula astfel:

- Spatiu comercial existent – 2% din 3.030mp = 60,60mp
  - 45 apartamente a cate 3pers fiecare – 45apx3persx2mp= 270mp
- zona verde amenajata in interiorul incintei va fi plantata cu gazon decorativ.
  - spatiile verzi vor fi realizate cat mai compact.
  - suprafata minima de zona verde amenajata va fi de 330,60mp

### **10.b. Imprejmuiri:**

In conditiile prezentului regulament, este permisa autorizarea urmatoarelor categorii de imprejmuiri:

- imprejmuiri opace, necesare pentru protectia impotriva intruziunilor, asigurarea protectiei vizuale care vor fi amplasate pe laturile posterioare si laterale ale parcelei
- imprejmuiri transparente, decorative sau gard viu, necesare delimitarii fata de frontul stradal in caracterul strazilor sau al ansamblurilor urbanistice existente in zona

Aspectul imprejmuirilor se va supune acelorasi exigente ca si in cazul aspectului exterior al cladirilor.

Imprejmuirea parcelei se va face cu elemente cu inaltime maxima 2,5m, din materiale de preferinta transparente la frontul stradal si opace in rest.

Imprejmuirile cu caracter temporar se vor aproba doar pe durata executarii lucrarilor de constructii, dupa care se vor dezafecta. Se recomanda ca aceste imprejmuiri sa fie bine ancorate si sa fie prevazute cu dispozitive de semnalizare si protectie a circulatiei auto si pietonale si sa fie vopsite in culori distincte fata de cele ale mediului ambiant pentru o mai buna vizibilitate.

Toate tipurile de imprejmuiri pot purta panouri de reclama comerciala, in conditiile legii.

### **10.c. Parcaje:**

Autorizarea executarii constructiilor care, prin destinatie, necesita spatii de parcare se emite numai daca exista posibilitatea realizarii acceselor in afara domeniului public. Numarul locurilor de parcare se determina in functie de destinatia si capacitatea constructiilor, conform prevederilor H.G.R nr. 525/1996

Necesarul locurilor de parcare se va calcula astfel:

- 2 locuri de parcare pentru spatiul comercial cu suprafata mai mica de 200mp
  - 1 loc de parcare/apartament 45apx1parc=45 locuri de parcare
- Rezulta un numar minim necesar de 47 locuri de parcare

- parcare si gararea autovehiculelor se va face in interiorul lotului
- nu se va accepta parcare pe spatiile publice
- se vor respecta normele legale privind protectia mediului natural si construit impotriva factorilor poluanti generati de functionarea parcajelor si garajelor

### III. ZONIFICARE FUNCTIONALA:

#### 11. Unitati si subunitati functionale:

**Funcțiunea existentă:** - teren intravilan

**Funcțiunea propusă:** - zona locuinte colective

**Funcțiunile complementare admise ale zonei:** spatii comerciale si prestari servicii, spatii verzi amenajate, dotari tehnico – edilitare, cai de comunicatie

**Lc – Zona locuinte colective**

**Cr – cai de comunicatie rutiera**

**Cp – cai de comunicatie pietonala**

**Sp – spatii plantate – zone verzi amenajate**

**PG – platforme gospodarie comunala**

<b>ZONIFICARE FUNCTIONALA</b>		
Tipul unitatii functionale	Situatia existenta	Situatia propusa
<b>CC</b> – teren intravilan curti – constructii	Teren in intravilan	
<b>Lc</b> – zona locuinte colective		Locuire, comert, prestari servicii
<b>Cr</b> - cai de comunicatie rutiera	Str. Voinicilor	Circulatii carosabile de incinta Platforme si parcaje
<b>Cp</b> – circulatii pietonale		Circulatii pietonale
<b>Sp</b> – spatii plantate - zone verzi amenajate		Zone verzi amenajate
<b>PG</b> – platforme gospodarie comunala		Depozitare deseuri menajere

### IV.PREVEDERI LA NIVELUL UNITATILOR SI SUBUNITATILOR FUNCTIONALE:

#### ZL – Zona locuinte si functiuni complementare

##### a. Utilizarea functionala a terenurilor

###### a.1 Utilizari permise cu autorizare directa :

Locuinte colective, spatii comerciale, prestari servicii, retea de alei semicarosabile interioare, echipare edilitara, parcaje, platforme, zone verzi

###### a.2 Utilizari permise cu conditii :

Activitati permise cu conditia elaborarii PUZ:

- constructii financiar bancare
- constructii culturale
- constructii de invatamant
- constructii de sanatate
- constructii sportive
- constructii de turism
- constructii administrative
- constructii si amenajari de agrement

**a.3 Utilizari interzise:** orice activitati supuse evaluarii impactului asupra mediului conform HG 445/2009

- extractia carbunelui
- extractia petrolului brut si a gazelor naturale
- extractia minereurilor metalifere
- extractia, pietrei, pietrisului, nisipului si argilei
- extractia turbei
- extractia sarii
- extractia mineralelor pentru industria chimica
- extractia si prelucrarea azbestului
- rafinarii de titei
- instalatii pt producerea fontei, otelului si cenusii pt turnatorii
- termocentrale si centrale nucleare
- instalatii pt reprocesarea combustibilului nuclear iradiant
- prelucrarea metalelor brute feroase si neferoase
- instalatii pentru produse din azbociment
- prodecerea substantelor chimice organice si anorganice de baza
- producerea ingrasamintelor pe baza de fosfor, azot sau potasiu
- obtinerea produselor farmaceutice de baza
- producerea explozibililor
- depozitarea de deseuri sau instalatii pentru eliminarea deseurilor
- producerea celulozei din cherestea sau alte materiale similare
- producerea hartiei si cartonului
- instalatii pentru depozitarea petrolului, produselor petrochimice sau chimice

**b. Conditii de ocupare a terenurilor**

Cele 3 loturi existente in momentul de fata , avand CF nr. 353951 cu o suprafata de 1.613mp, CF 351499 cu o suprafata de 500mp si CF 351559 cu o suprafata de 917mp, se vor alipi in scopul unei mai bune utilizari ale acestora, astfel incat sa rezulte un singur lot identificat printr-un numar cadastral unic si care va avea suprafata de 3.030mp. In urma alipirii loturilor se va asigura accesul direct la drumul public, respectiv str. Voinicilor, va fi asigurata deasemenea echiparea tehnico-edilitara necesara. Lotul creat prin alipirea celor 3 loturi existente va avea un front stradal de 18,84m si o adancime maxima de 94,15m.

Se va asigura:

- echiparea tehnico-edilitare necesare unei funcționări în condițiile prevăzute de legislația în vigoare;
- accesul la drumul public existent direct la str. Voinicilor;
- se va realiza alipirea loturilor existente propusa in cadrul actualului P.U.Z. în condițiile aprobării acestuia.

**c. Regimul de inaltime al constructiilor**

Regimul maxim de inaltime va fi de **P+4E , Hmaxim = 20,00m**

**d. Procentul de ocupare si coeficientul de utilizare al terenului**

- Procentul de ocupare minim va fi **POT<sub>minim</sub>=14,83%** iar cel maxim va fi **POT<sub>maxim</sub>=35%**,
- Coeficientul de utilizare a terenului minim va fi **CUT<sub>minim</sub>= 0,44**, iar cel maxim va fi **CUT<sub>maxim</sub>= 1,40** pentru intreaga zona studiata.

Terenul se va utiliza conform BILANTULUI TERITORIAL .

<b>BILANT TERITORIAL GENERAL</b>				
TERITORIUL AFERENT	EXISTENT		PROPUS	
	mp	%	mp	%
Constructii locuinte colective	450	14,85	825	27,23
Parcari si platforme de incinta			1.493	49,27
Circulatii pietonale			215	7,10
Platforme gospodaresti			32	1,05
Zone verzi amenajate			465	15,35
Teren in intravilan	2.580	85,15		
<b>TOTAL GENERAL</b>	<b>3.030</b>	<b>100,00</b>	<b>3.030</b>	<b>100,00</b>

**e. Delimitarea zonei edificabile:**

Zona edificabila se va delimita astfel :

- limita NE – retragere 62,00m fata de str. Voinicilor
- limita NV – retragere 2,00m
- limita SV – retragere 2,00m
- limita SE – retragere 2,00m

**f. Aspectul exterior al constructiilor**

Autorizarea executarii constructiilor este permisa doar daca aspectul lor exterior nu contravine functiunii acestora si nu depreciaza aspectul general al zonei. Autorizarea executarii constructiilor care, prin conformare, volumetrie si aspect exterior, intra in contradictie cu aspectul general al zonei si depreciaza valorile general acceptate ale urbanismului si arhitecturii, este interzisa.

- **FATADE:**

Pentru fatade se vor putea folosi urmatoarele materiale: zugraveli lavabile structurate sau simple, placaje aparente, inchideri caramida, placaje ceramice, tamplarii PVC, lemn sau AL .

- **ACOPERISURI:**

Se vor realiza invelitori in doua ape pe sarpanta de lemn acoperita cu tigla, placi bituminoase sau materiale similar omologate; invelitori tip terasa.

- **GARAJE:**

Parcarea autovehiculelor se va face in interiorul lotului, unde nu se vor putea construi garaje independente decat inglobate in constructiile propuse.

- **IMPREJMUIRI:**

Imprejmuirea parcelelor se va face cu elemente cu inaltime maxima 2,5m, din materiale de preferinta transparente la frontul stradal si opace in rest.

**g. Stationarea autovehiculelor:**

Stationarea autovehiculelor se va putea face doar in interiorul lotului.

**V.UNITATI TERITORIALE DE REFERINTA:**

Funcțiunea propusa zonei este cea de zona locuinte colective. Funcțiunii principale i se pot asocia funcțiuni complementare, permise prin regulament, care stabilesc caracteristici similare și cărora li se pot aplica același set de prescripții. Suprafata de teren aferenta PUZse incadreaza in UTR nr.28. Funcțiunea dominanta a zonei este cea de locuire – zona rezidentiala, iar funcțiunile complementare admise zonei sunt spatii comerciale si prestari servicii, folosinta actuala a terenului fiind cea de curți – constructii. Putem spune ca funcțiunea propusa prin P.U.Z. avand in vedere fondul construit existent in proximitate constituit din cladiri cu regim de inaltime P+2E+M, pe parcelele reglementate, P+4E pe str. Voinicilor, respectiv P+6E+Eretras pe str. Ciobanului, respecta tendinta de dezvoltare pe verticala a zonei odata cu aparitia locuirii colective ca mod de eficientizare a utilizarii terenurilor, specificul zonei devenind mixt, fiind o alaturare intre locuintele colective cu regim de inaltime mai mare decat P+2E+M si locuinte individuale cu regim de inaltime pana in P+2E.

Soluția urbanistică adoptată reglementează din punct de vedere urbanistic zona studiată în prezenta documentație. Certificatul de Urbanism care se va elibera pentru faza Autorizație de Construire va cuprinde elemente obligatorii din Regulamentul Local de Urbanism.

Se recomandă centralizarea informațiilor referitoare la operațiile ce vor urma aprobării Planului Urbanistic Zonal și introducerea lor în baza de date existentă, în scopul corelării și menținerii la zi a situației din zonă.

Intocmit:  
Arh. Dinulescu Nicoleta

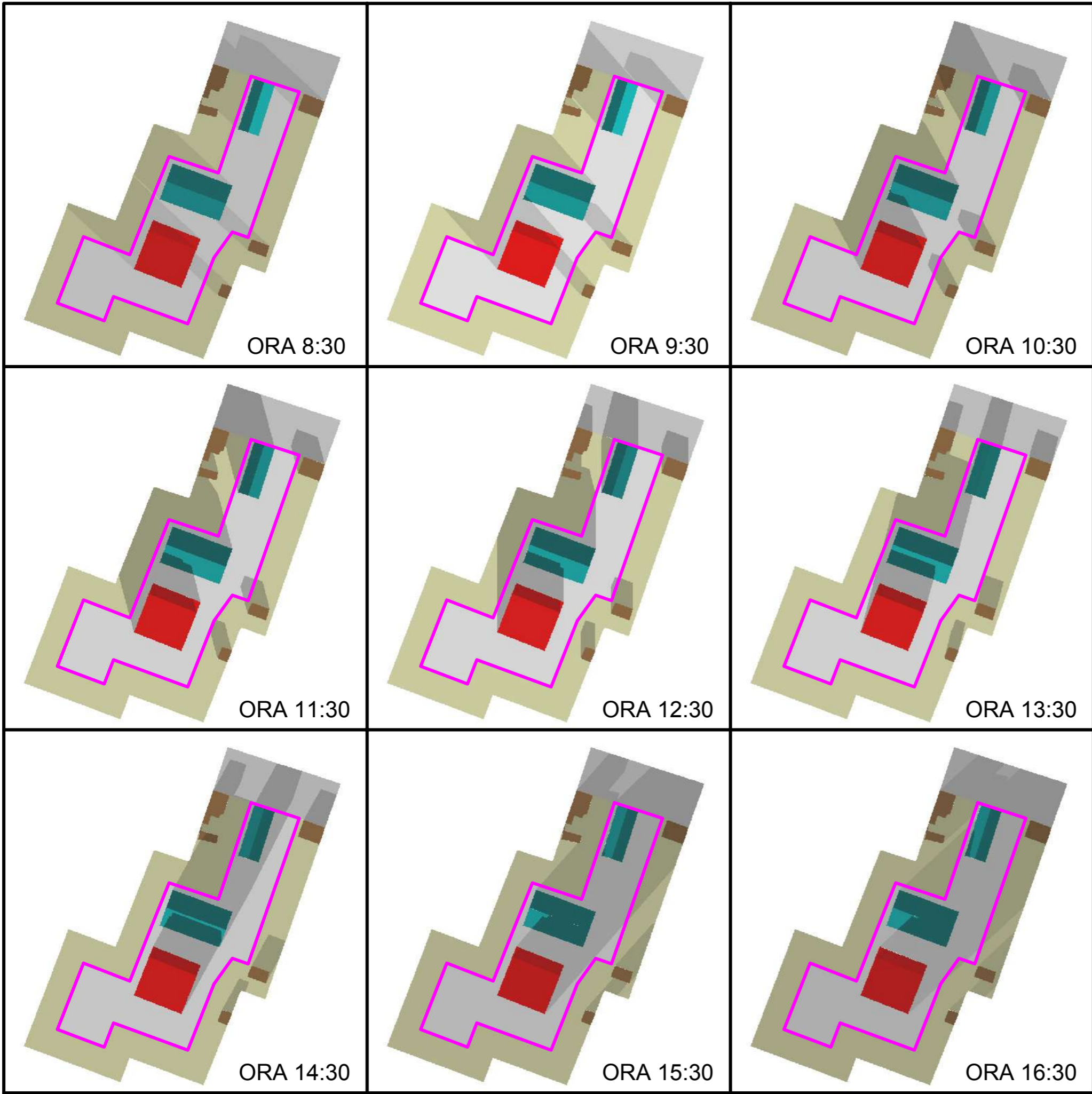
# STUDIU DE INSORIRE


ARAD - str. VOINICILOR nr. 21, 21B, 21C  
 latitudine - 46,19 longitudine - 21,32  
 solstitiul de iarna - 22 decembrie  
 rasarit soare - ora 7: 48 AM, apus soare - ora 16:54 PM

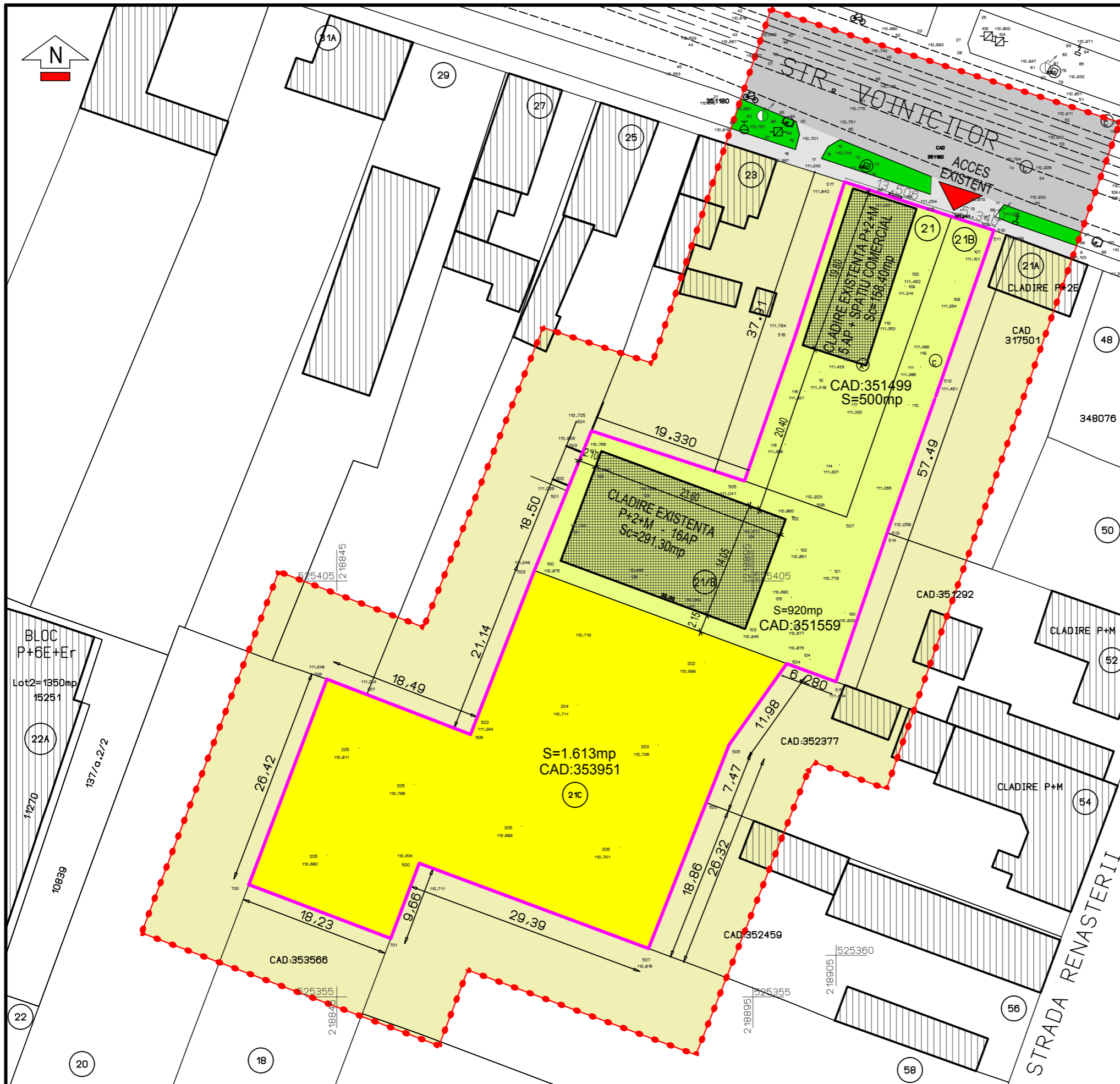
**LEGENDA:**

- Constructie propusa
- Constructii existente pe teren
- Constructii existente in zona studiata
- Limita teren
- Circulatie auto si pietonala existenta
- Loturi invecinate
- Lot studiat

ORDIN nr. 119 DIN 04.02.2014  
 Cap. 1 art. 3 " Norme de igiena referitoare la zonele de locuit"  
 (1) "Amplasarea cladirilor destinate locuintelor trebuie sa asigure insorirea acestora pe o durata de minim 1 1/2 la solstitiul de iarna a incaperilor de locuit din cladire si din locuintele invecinate".



	<b>S.C. GEOMETRICA S.R.L.</b> Str. Gh. Sincai, nr. 2-6, ap. 5, ARAD 310084 RO tel./fax: 0257 / 211400; 0722 / 970792; 0722 / 247559 www.geometrica.ro; office@geometrica.ro		
	creat cu o versiune Allplan 2009 a Nemetschek A.G. proiectant arh: S.C. GEOMETRICA S.R.L.		
SEF PROIECT	Arh. DINULESCU N.L.		SCARA:
PROIECTAT	Arh. DINULESCU N.L.		F.S.
	Arh. DINULESCU-I. S.		
INTOCMIT	Arh. DINULESCU-I. S.		martie 2021
Proiect: PUZ - AMENAJARE ZONA LOCUINTE COLECTIVE Adresa constr.: Arad, str. Voinicilor, nr. 21, 21B, 21C, jud. Arad Beneficiar: S.C. 8IMO HOUSE RESIDENCE S.R.L., ISAC MITA, ISAC CAMELIA-ANGELICA, DOLEA MIHAI-OVIDIU si DOLEA ANDREEA-RAMONA			NR. PROIECT 60/2020
Plansa: STUDIU DE INSORIRE			FAZA: P.U.Z.  NR. PLANSA 06A



**LEGENDA:**

- Constructii existente in zona
- Limita loturi proprietate a beneficiarilor
- Limita loturi existente
- Limita zonei studiate in cadrul PUZ
- Zona locuinte colective existenta
- Teren intravilan proprietate a beneficiarului
- Zona rezidentiala existenta in zona studiate
- Constructii locuinte colective existente
- Zone verzi existente in zona studiate
- Circulatii pietonale existente in zona studiate
- Circulatii carosabile existente in zona studiate
- Acces auto/pietonal existent

CF nr.353951 S=1.613mp, SC 8IMO HOUSE RESIDENCE SRL  
 CF nr.351559 S=917mp, SC 8IMO HOUSE RESIDENCE SRL  
 CF nr.351499 S=500mp, Isac Mita, Isac Camelia-Angelica,  
 Dolea Andeea-Ramona, Dolea Mihai-Ovidiu  
 Suprafata totala teren proprietate a beneficiarilor = 3.030mp  
 Suprafata construita existenta= 449,70mp  
 Suprafata desfasurata existenta= 1.349,10mp

**S.C. GEOMETRICA S.R.L.**  
 Str. Gh. Sincai, nr. 2-6, ap. 5, ARAD 310084 RO  
 tel./fax: 0257 / 211400; 0722 / 970792; 0722 / 247559  
 www.geometrica.ro; office@geometrica.ro

creat cu o versiune Allplan 2009 a Nemetschek A.G. proiectant arh: S.C. GEOMETRICA S.R.L.

SEF PROIECT	Arh. DINULESCU N.L.	SCARA:
PROIECTAT	Arh. DINULESCU N.L.	1:500
	Arh. DINULESCU-I. S.	
INTOCMIT	Arh. DINULESCU-I. S.	martie 2021

Proiect:  
 PUZ - AMENAJARE ZONA LOCUINTE COLECTIVE  
 Adresa constr.: Arad, str. Voinicilor, nr. 21, 21B, 21C, jud. Arad  
 Beneficiar:  
 S.C. 8IMO HOUSE RESIDENCE S.R.L., ISAC MITA,  
 ISAC CAMELIA-ANGELICA, DOLEA MIHAI-OVIDIU si  
 DOLEA ANDREEA-RAMONA

NR. PROIECT  
 60/2020

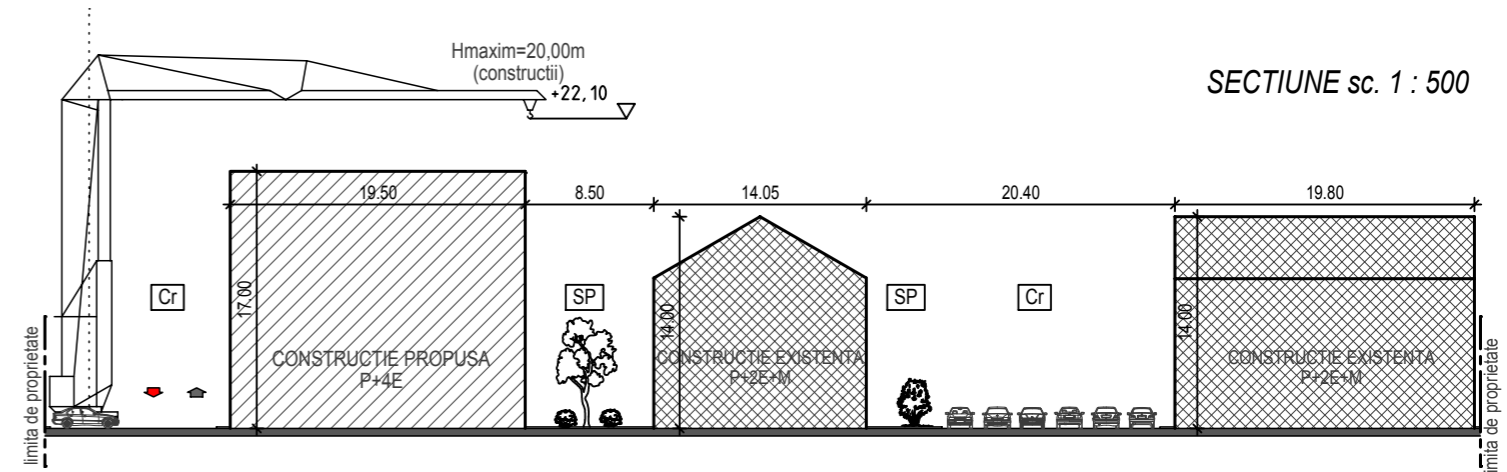
FAZA:  
 P.U.Z.


Plansa: SITUATIA EXISTENTA NR. PLANSA  
02A

# AMENAJARE ZONA LOCUINTE COLECTIVE



# ILUSTRARE URBANISTICA



EXPERT					
VERIFICATOR					
SPECIFICATIE	NUME / PRENUME	SEMNTURA	CERINTA	REFERAT / EXPERTIZA nr. / data	
 <p><b>S.C. GEOMETRICA S.R.L.</b>          Str. Gh. Sincai, nr. 2-6, ap. 5, ARAD 310084 RO          tel./fax: 0257 / 211400; 0722 / 970792; 0722 / 247559          www.geometrica.ro; office@geometrica.ro</p>	creat cu o versiune Allplan 2009 a Nemetschek A.G. proiectant de specialitate: S.C. GEOMETRICA S.R.L.			Proiect: PUZ - AMENAJARE ZONA LOCUINTE COLECTIVE Adresa constr.: Arad, str. Voinicilor, nr. 21, 21B, 21C, jud. Arad Beneficiar: S.C. 8IMO HOUSE RESIDENCE S.R.L, ISAC MITA, ISAC CAMELIA-ANGELICA, DOLEA MIHAI-OVIDIU si DOLEA ANDREEA-RAMONA	NR. PROIECT 60/2020
	SEF PROIECT	Arh. DINULESCU N.L.		SCARA:	FAZA:
PROIECTAT	Arh. DINULESCU N.L.		1:500	P.U.Z.	
	Arh. DINULESCU-I. S.		DATA:		
INTOCMIT	Arh. DINULESCU-I. S.		martie 2021	Planşa: ILUSTRARE URBANISTICA	NR. PLANSA 07A

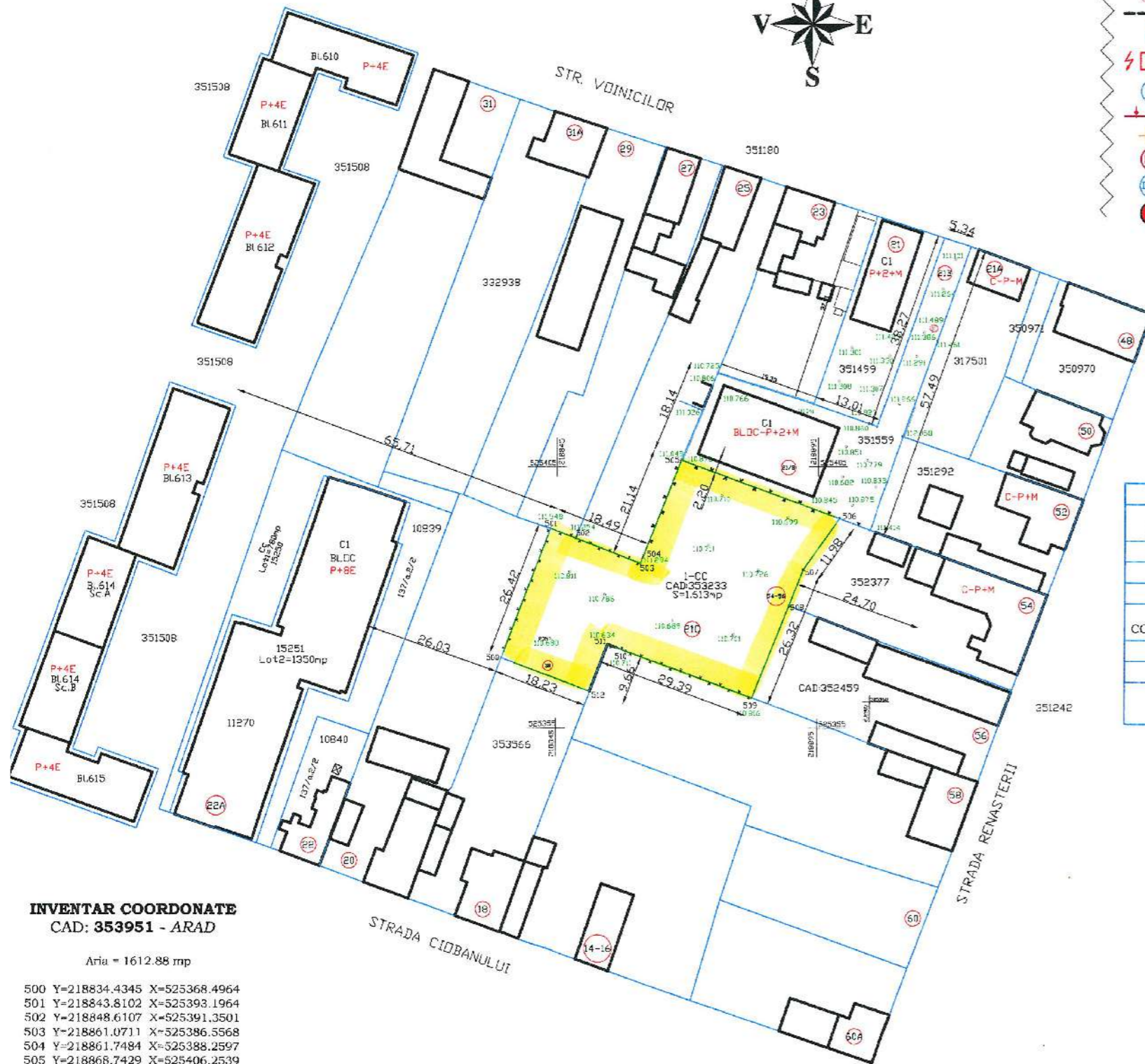


## PLAN DE SITUATIE

U.A.T. ARAD

SCARA: 1:1.000

NUMĂR CADASTRAL	SUPRAFAȚA MĂSURATĂ	ADRESA IMOBILULUI
353951	1.613	LOC. ARAD, STRADA RENASTERII, NR. 54-56
CARTEA FUNCİARĂ NR.:	353951	UAT ARAD



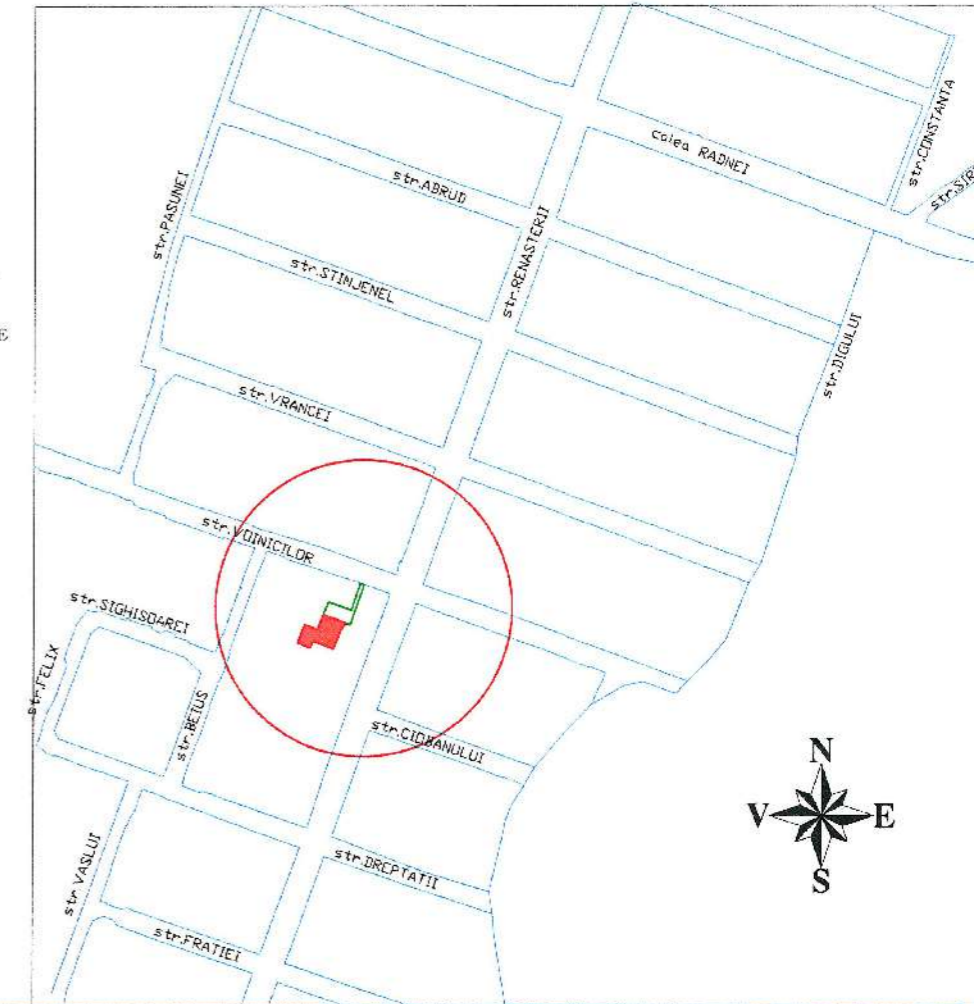
### INVENTAR COORDONATE CAD: 353951 - ARAD

Aria = 1612.88 mp

500 Y=218834.4345 X=525368.4964  
 501 Y=218843.8102 X=525393.1964  
 502 Y=218848.6107 X=525391.3501  
 503 Y=218861.0711 X=525386.5568  
 504 Y=218861.7484 X=525388.2597  
 505 Y=218868.7429 X=525406.2539  
 506 Y=218899.0780 X=525395.0705  
 507 Y=218892.1445 X=525385.2967  
 508 Y=218889.3961 X=525378.3512  
 509 Y=218882.4583 X=525360.8186  
 510 Y=218858.3650 X=525369.7330  
 511 Y=218854.9070 X=525371.0590  
 512 Y=218851.4820 X=525362.0255

## PLAN DE INCADRARE IN ZONA

SCARA 1:10.000



### LEGENDA

- ELEVATIE PUNCT
- MARCAJ PUNCT
- NUMAR PUNCT
- STALP CURENT BETON
- CONSTRUCTII
- PUNCT STATIE
- LIMITA IMOBIL (CONTUR)
- CAMIN CANALIZARE
- CLADIRE IN CONSTRUCTIE
- HIDRANT
- PANOU ELECTRIC
- CAMIN APA
- LINII TRAMVAI
- AER GAZ
- CAMIN PLUVIAL
- CAMIN DIGI
- SEMAFOR

### A. DATE REFERITOARE LA TEREN

NUMĂR PARCELĂ	CATEGORIE DE FOLOSINȚĂ	SUPRAFAȚA (mp.)	MENTIUNI
1	CURȚI CONSTRUCTII	1.613	
<b>TOTAL</b>		<b>1.613</b>	

### B. DATE REFERITOARE LA CONSTRUCTII

COD CONSTRUCTIE	DESTINATIA	SUPRAFAȚĂ CONSTRUITĂ LA SOL (mp.)	MENTIUNI
C 1	--	--	--
<b>TOTAL</b>		--	×

SUPRAFAȚA TOTALĂ MĂSURATĂ A IMOBILULUI = 1.613 mp  
 SUPRAFAȚA DIN ACT = 1.613 mp



S.C. GEOMETRICA S.R.L.

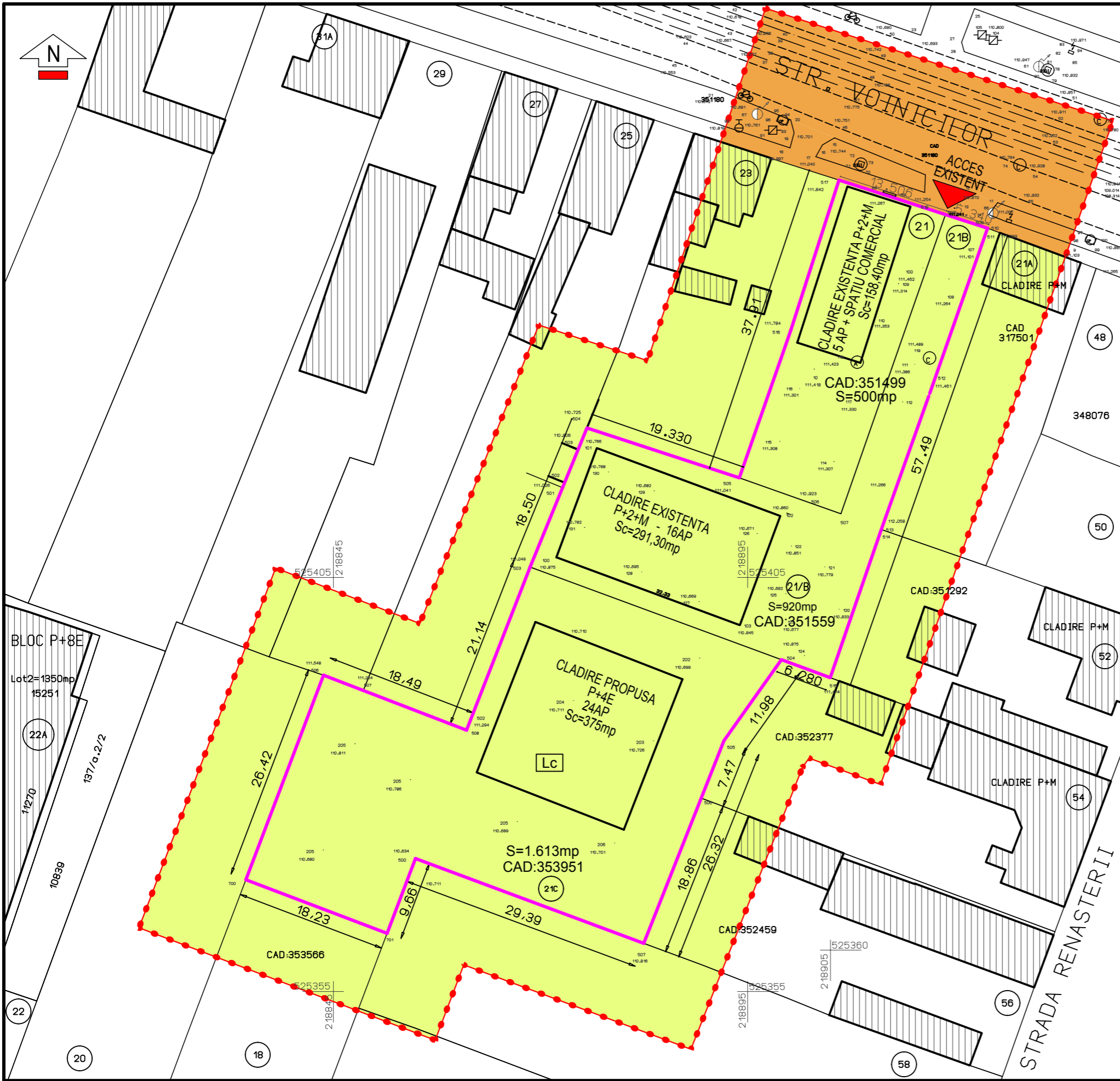
Str. Gh. Sincai, nr. 2-6, ap. 5, ARAD 310084 RO  
 tel./fax: 0257 / 211400; 0722 / 970792; 0722 / 247559  
 www.geometrica.ro; office@geometrica.ro

creat cu o versiune Allplan 2009 a Nemetschek A.G. proiectant arh: S.C. GEOMETRICA S.R.L.

SEF PROIECT	Arh. DINULESCU N.L.	SCARA:
PROIECTAT	Arh. DINULESCU N.L.	1:1.000
	Arh. DINULESCU-I. S.	1:10.000
INTOCMIT	Arh. DINULESCU-I. S.	martie 2021

Proiect: PUZ - AMENAJARE ZONA LOCUINTE COLECTIVE Adresa constr.: Arad, str. Voinicilor, nr. 21, 21B, 21C, jud. Arad Beneficiar: S.C. 8IMO HOUSE RESIDENCE S.R.L., ISAC MITA, ISAC CAMELIA-ANGELICA, DOLEA MIHAI-OVIDIU si DOLEA ANDREEA-RAMONA	NR. PROIECT 60/2020  FAZA: P.U.Z.
--	---

Plansa: INCADRAREA IN TERITORIU	NR. PLANSA 01A
---------------------------------	-------------------



- LEGENDA:**
- Constructii existente in zona
  - Limita loturi proprietate a beneficiarilor
  - Limita loturi existente
  - Limita zonei studiate in cadrul PUZ
  - Teren proprietate privata - pers. fizice/juridice
  - Teren proprietate publica de interes local
  - Acces auto/pietonal existent

POT <sub>existent</sub> = 14,83%	POT <sub>propus</sub> = 35,00%
CUT <sub>existent</sub> = 0,44	CUT <sub>propus</sub> = 1,40
H <sub>maxim</sub> = 20,00m	P+4E
<p>CF nr.353951 S=1.613mp, SC 8IMO HOUSE RESIDENCE SRL          CF nr.351559 S=917mp, SC 8IMO HOUSE RESIDENCE SRL          CF nr.351499 S=500mp, Isac Mita, Isac Camelia-Angelica,          Dolea Andeea-Ramona, Dolea Mihai-Ovidiu          Suprafata totala teren proprietate a beneficiarilor = 3.030mp          Suprafata construita existenta= 449,70mp          Suprafata desfasurata existenta= 1.349,10mp          Suprafata construita propusa= 824,70mp          Suprafata desfasurata propusa= 3.224,10mp          Suprafata zone verzi amenajate= 465mp</p>	

**S.C. GEOMETRICA S.R.L.**  
 Str. Gh. Sincai, nr. 2-6, ap. 5, ARAD 310084 RO  
 tel./fax: 0257 / 211400; 0722 / 970792; 0722 / 247559  
 www.geometrica.ro; office@geometrica.ro

---

creat cu o versiune Allplan 2009 a Nemetschek A.G. proiectant arh: S.C. GEOMETRICA S.R.L.

SEF PROIECT	Arh. DINULESCU N.L.	SCARA: 1:500
PROIECTAT	Arh. DINULESCU N.L. Arh. DINULESCU-I. S.	
INTOCMIT	Arh. DINULESCU-I. S.	martie 2021

Proiect:  
PUZ - AMENAJARE ZONA LOCUINTE COLECTIVE  
Adresa constr.: Arad, str. Voinicilor, nr. 21, 21B, 21C, jud. Arad  
Beneficiar:  
S.C. 8IMO HOUSE RESIDENCE S.R.L., ISAC MITA,  
ISAC CAMELIA-ANGELICA, DOLEA MIHAI-OVIDIU si  
DOLEA ANDREEA-RAMONA

NR. PROIECT  
**60/2020**

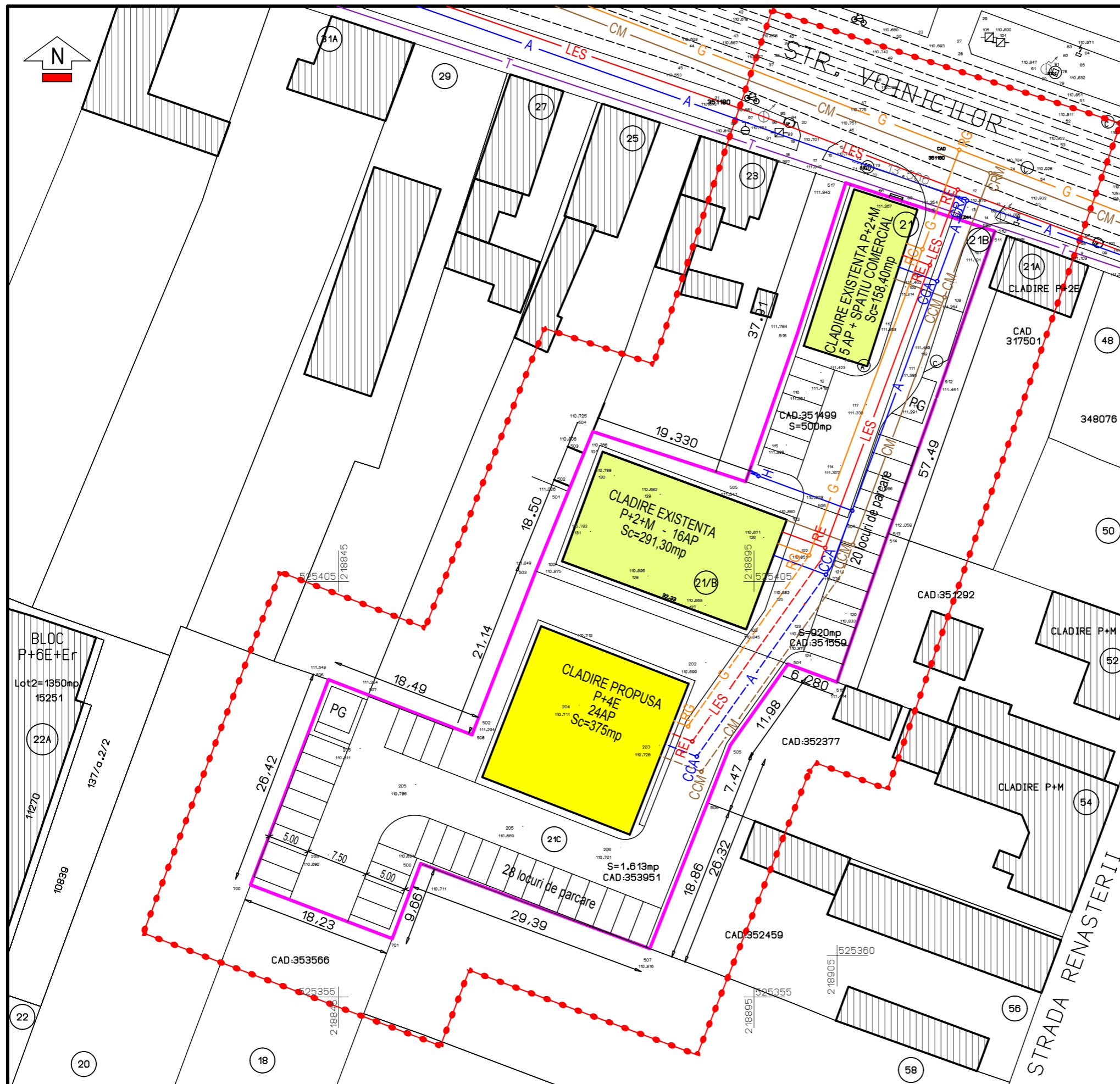
FAZA:  
P.U.Z.

---

Planşa: PROPRIETATEA ASUPRA TERENURILOR

NR. PLANŞA  
**05A**

# AMENAJARE ZONA LOCUINTE COLECTIVE



**LEGENDA:**

- Constructii existente in zona
- Limita loturi propuse
- Limita loturi existente
- Constructii existente in incinta
- Constructie propusa in incinta
- Retea apa potabila existenta
- Retea apa potabila propusa
- Retea canalizare menajera existenta
- Retea canalizare menajera propusa
- Retea distributie gaze naturale existenta
- Retea distributie gaze naturale propusa
- Retea electrica subterana existenta
- Retea electrica subterana propusa
- Retea de telefonie subterana existenta
- CRA Camin racord retea apa potabila
- CCA Camin canal retea apa potabila
- CRM Camin racord canalizare menajera
- CCM Camin canal canalizare menajera
- RE Racord linie electrica subterana
- RG Racord retea distributie gaze naturale
- H Hidrant exterior propus
- Limita zonei studiate in cadrul PUZ

POT <sub>existent</sub> = 14,83%	POT <sub>propus</sub> = 35,00%
CUT <sub>existent</sub> = 0,44	CUT <sub>propus</sub> = 1,40
H <sub>maxim</sub> = 20,00m	P+4E
CF nr.353951 S=1.613mp, SC 8IMO HOUSE RESIDENCE SRL CF nr.351559 S=917mp, SC 8IMO HOUSE RESIDENCE SRL CF nr.351499 S=500mp, Isac Mita, Isac Camelia-Angelica, Dolea Andeea-Ramona, Dolea Mihai-Ovidiu	

**S.C. GEOMETRICA S.R.L.**  
 Str. Gh. Sincai, nr. 2-6, ap. 5, ARAD 310084 RO  
 tel./fax: 0257 / 211400; 0722 / 970792; 0722 / 247559  
 www.geometrica.ro; office@geometrica.ro

---

creat cu o versiune Allplan 2009 a Nemetschek A.G. proiectant arh: S.C. GEOMETRICA S.R.L.

SEF PROIECT	Arh. DINULESCU N.L.	SCARA:
PROIECTAT	Ing. DEMIAN MARIAN Ing. NICORAS IONUT	1:500
INTOCMIT	Arh. DINULESCU-I. S.	martie 2021

---

Proiect: PUZ - AMENAJARE ZONA LOCUINTE COLECTIVE Adresa constr.: Arad, str. Voinicilor, nr. 21, 21B, 21C, jud. Arad Beneficiar: S.C. 8IMO HOUSE RESIDENCE S.R.L., ISAC MITA, ISAC CAMELIA-ANGELICA, DOLEA MIHAI-OVIDIU si DOLEA ANDREEA-RAMONA	NR. PROIECT <b>60/2020</b>  FAZA: P.U.Z.
Plansa: REGLEMENTARI - ECHIPARE EDILITARA	NR. PLANSA <b>04A</b>

# AMENAJARE ZONA LOCUINTE COLECTIVE

## ZONIFICARE:

Lc - zona locuinte colective

Sp - spatii plantate

Cr - circulatii rutiere - parcuri si platforme

Cp - circulatii pietonale

### BILANT TERITORIAL AFERENT ZONEI STUDIATE

TERITORIUL AFERENT	EXISTENT		PROPUS	
	mp	%	mp	%
Constructii locuinte colective	450	6,31	825	11,56
Zona locuinte individuale	3.354	47,00	3.354	47,00
Circulatii pietonale existente	106	1,48	106	1,48
Circulatii pietonale propuse			215	3,02
Cai de comunicatie rutiera existente	567	7,95	567	7,95
Platforme si parcaje propuse			1.493	20,92
Zona verde de aliniament existenta	78	1,10	78	1,10
Zone verzi amenajate propuse			465	6,52
Platforme gospodaresti propuse			32	0,45
Teren in intravilan	2.580	36,16		
Suprafata totala teren	7.135	100,00	7.135	100,00

### BILANT TERITORIAL AFERENT LOT PROPUS

TERITORIUL AFERENT	EXISTENT		PROPUS	
	mp	%	mp	%
Constructii locuinte colective	450	14,85	825	27,23
Parcari si platforme de incinta			1.493	49,27
Circulatii pietonale			215	7,10
Platforme gospodaresti			32	1,05
Zone verzi amenajate			465	15,35
Teren in intravilan	2.580	85,15		
Suprafata totala teren	3.030	100,00	3.030	100,00

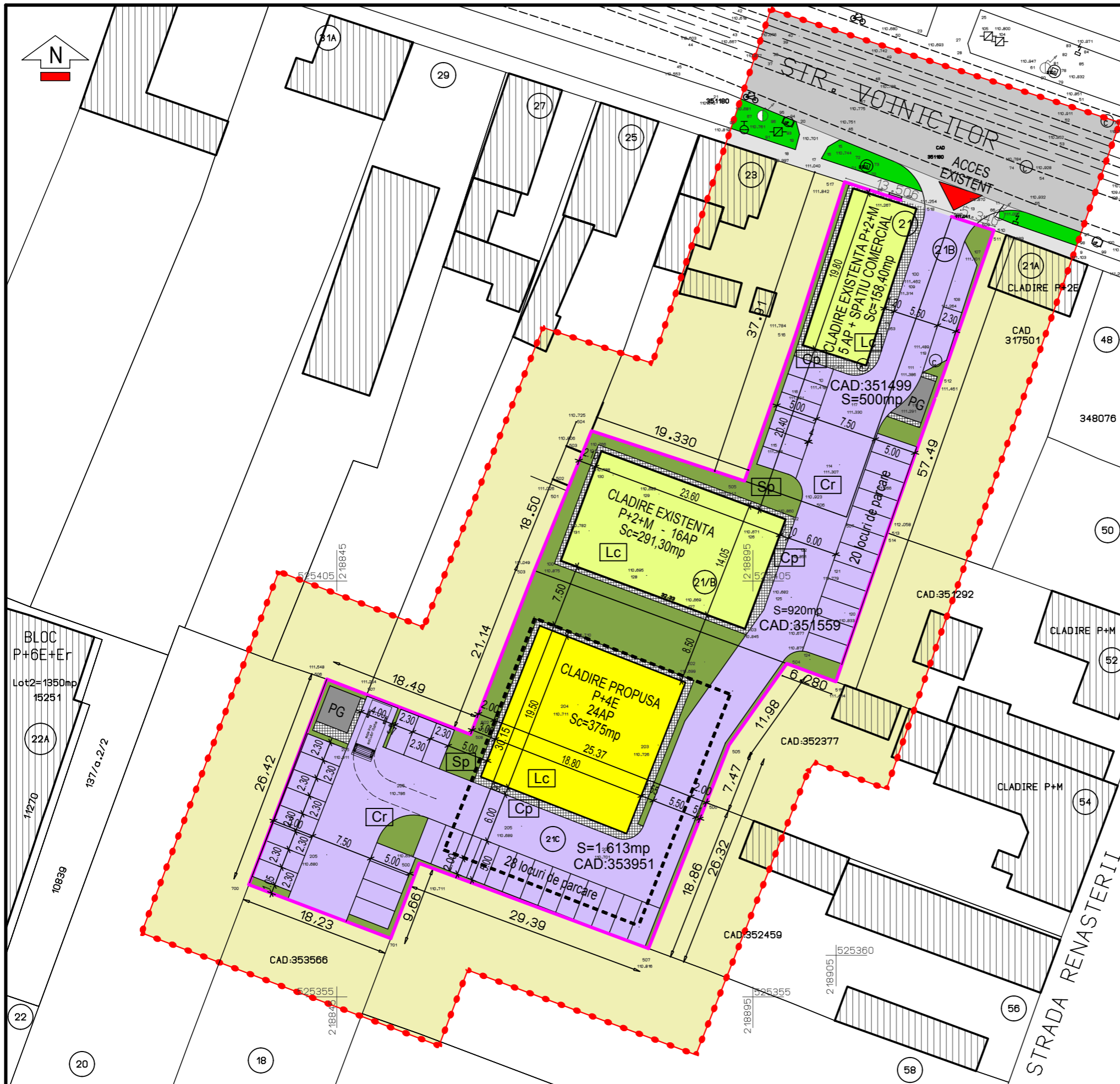


### S.C. GEOMETRICA S.R.L.

Str. Gh. Sincai, nr. 2-6, ap. 5, ARAD 310084 RO  
tel./fax: 0257 / 211400; 0722 / 970792; 0722 / 247559  
www.geometrica.ro; office@geometrica.ro

creat cu o versiune Allplan 2009 a Nemetschek A.G. proiectant arh: S.C. GEOMETRICA S.R.L.

SEF PROIECT	Arh. DINULESCU N.L.		SCARA:
PROIECTAT	Arh. DINULESCU N.L.		1:500
	Arh. DINULESCU-I. S.		
INTOCMIT	Arh. DINULESCU-I. S.		martie 2021
Proiect: PUZ - AMENAJARE ZONA LOCUINTE COLECTIVE Adresa constr.: Arad, str. Voinicilor, nr. 21, 21B, 21C, jud. Arad Beneficiar: S.C. 8IMO HOUSE RESIDENCE S.R.L, ISAC MITA, ISAC CAMELIA-ANGELICA, DOLEA MIHAI-OVIDIU si DOLEA ANDREEA-RAMONA			NR. PROIECT 60/2020
Plansa: REGLEMENTARI URBANISTICE - ZONIFICARE			FAZA: P.U.Z.
			NR. PLANSA 03A



**LEGENDA:**

- Constructii existente in zona
- Limita loturi propuse
- Limita loturi existente
- Limita zonei studiate in cadrul PUZ
- Constructii existente in incinta
- Constructie propusa in incinta
- Zona rezidentiala existenta in zona studiate
- Zone verzi amenajate propuse in incinta
- Zone verzi existente in zona studiate
- Circulatii pietonale propuse in incinta
- Limita zonei edificabile propuse
- Circulatii pietonale existente in zona studiate
- Circulatii carosabile propuse in incinta
- Circulatii carosabile existente in zona studiate
- Platforme gospodaresti propuse
- Acces auto/pietonal existent

POT <sub>existent</sub> = 14,83%	POT <sub>propus</sub> = 35,00%
CUT <sub>existent</sub> = 0,44	CUT <sub>propus</sub> = 1,40
H <sub>maxim</sub> = 20,00m	P+4E
<p>CF nr.353951 S=1.613mp, SC 8IMO HOUSE RESIDENCE SRL          CF nr.351559 S=917mp, SC 8IMO HOUSE RESIDENCE SRL          CF nr.351499 S=500mp, Isac Mita, Isac Camelia-Angelica,          Dolea Andeea-Ramona, Dolea Mihai-Ovidiu</p> <p>Suprafata totala teren proprietate a beneficiarilor = 3.030mp          Suprafata construita existenta= 449,70mp          Suprafata desfasurata existenta= 1.349,10mp          Suprafata construita propusa= 824,70mp          Suprafata desfasurata propusa= 3.224,10mp          Suprafata zone verzi amenajate= 465mp</p>	

# AMENAJARE ZONA LOCUINTE COLECTIVE