

P.U.Z. PLAN URBANISTIC ZONAL

U05 CONCEPT PROPOS

FAZA : PUZ

TITLU PROIECT: Întocmire P.U.Z. și R.L.U. aferent pentru "DEZVOLTARE ZONĂ INDUSTRIE, PRODUCȚIE NEPOLUANTĂ, DEPOZITARE, PRESTĂRI SERVICII ȘI PLATFORMĂ LOGISTICĂ"

AMPLASAMENT: JUDEȚ ARAD, MUNICIPIUL ARAD, IDENTIFICAT PRIN CF 342301, 347549, 348667, 348671, 348672, 348673, 348675, 348676, 348677, 348680, 348681, 348682, 348683, 348684, 348685, 348686, 348687, 348688, 348689, 348690, 348691, 348692, 348693, 348694, 348695, 348698, 348699 Arad

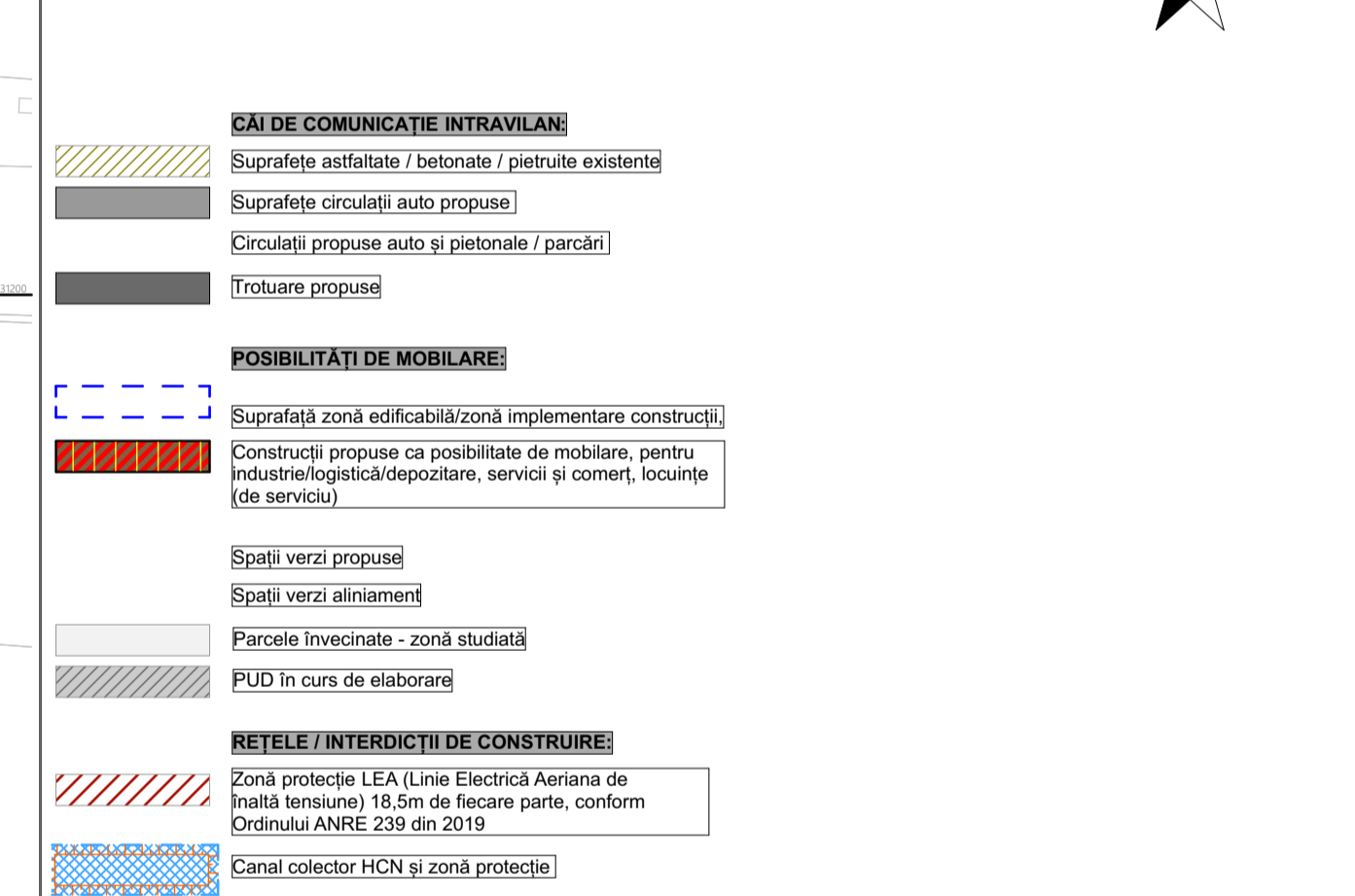
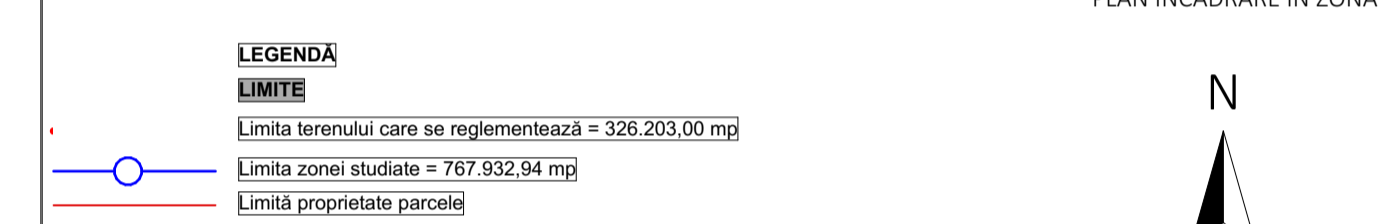


Table with 2 columns: EXISTENT and MAXIM ADMISS. It lists zoning indicators and their respective values.

Table titled 'ZI BILANT TERITORIUL TEREN REGLEMENTAT' showing functional zones and their area percentages.

Notă: În funcție de parcelarea propusă, accesul se va realiza din trasa străzii principale propuse. Accesul către incintă efectuat pe fiecare parcelă...

Table with columns: SPECIFICAȚIE, NUME, SEMNATURA, and SCARA. It lists project details and signatures.

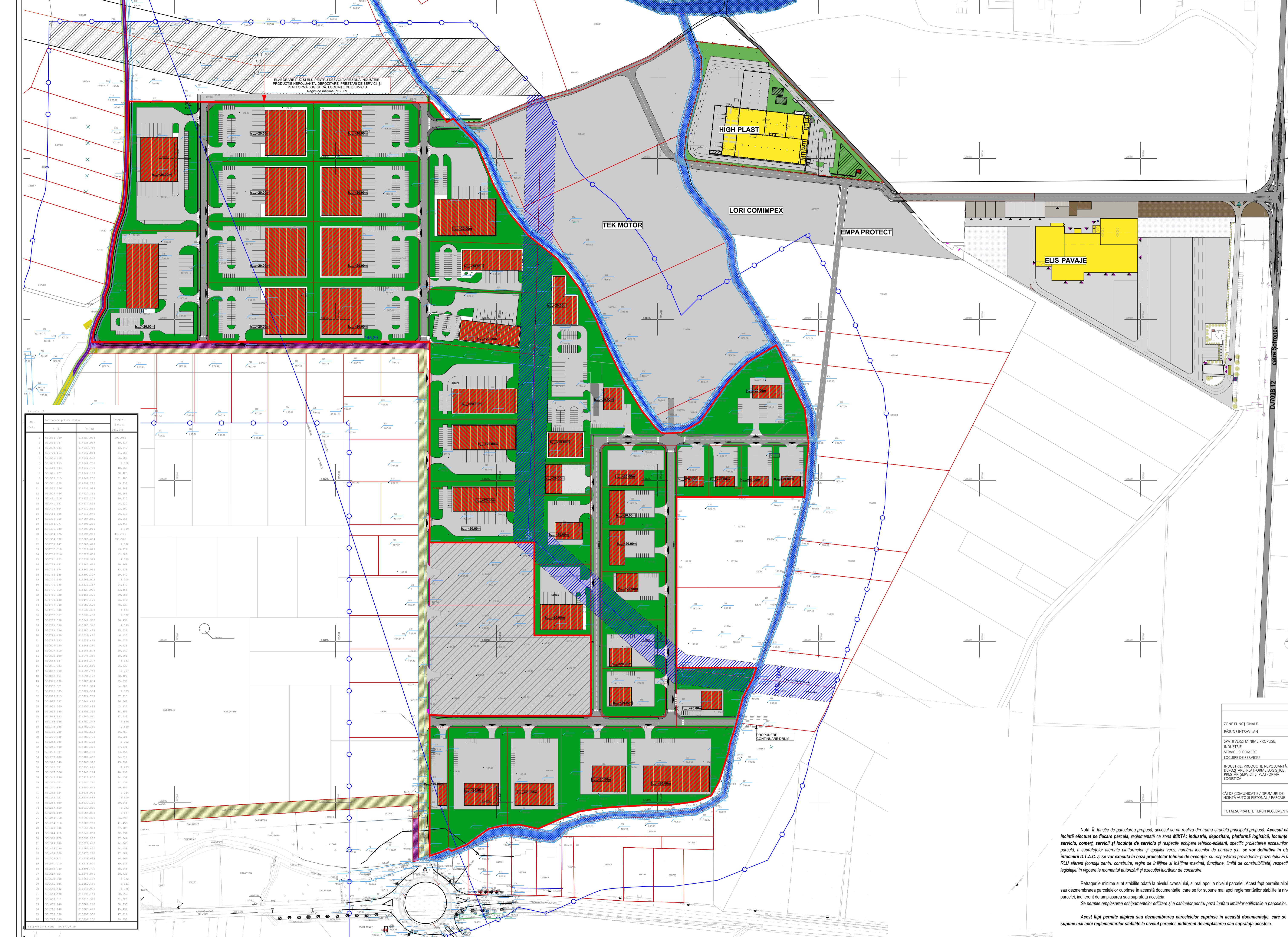


Table with 4 columns: Nr., Coordonate (X, Y), and other data points. It lists specific coordinate points across the site plan.