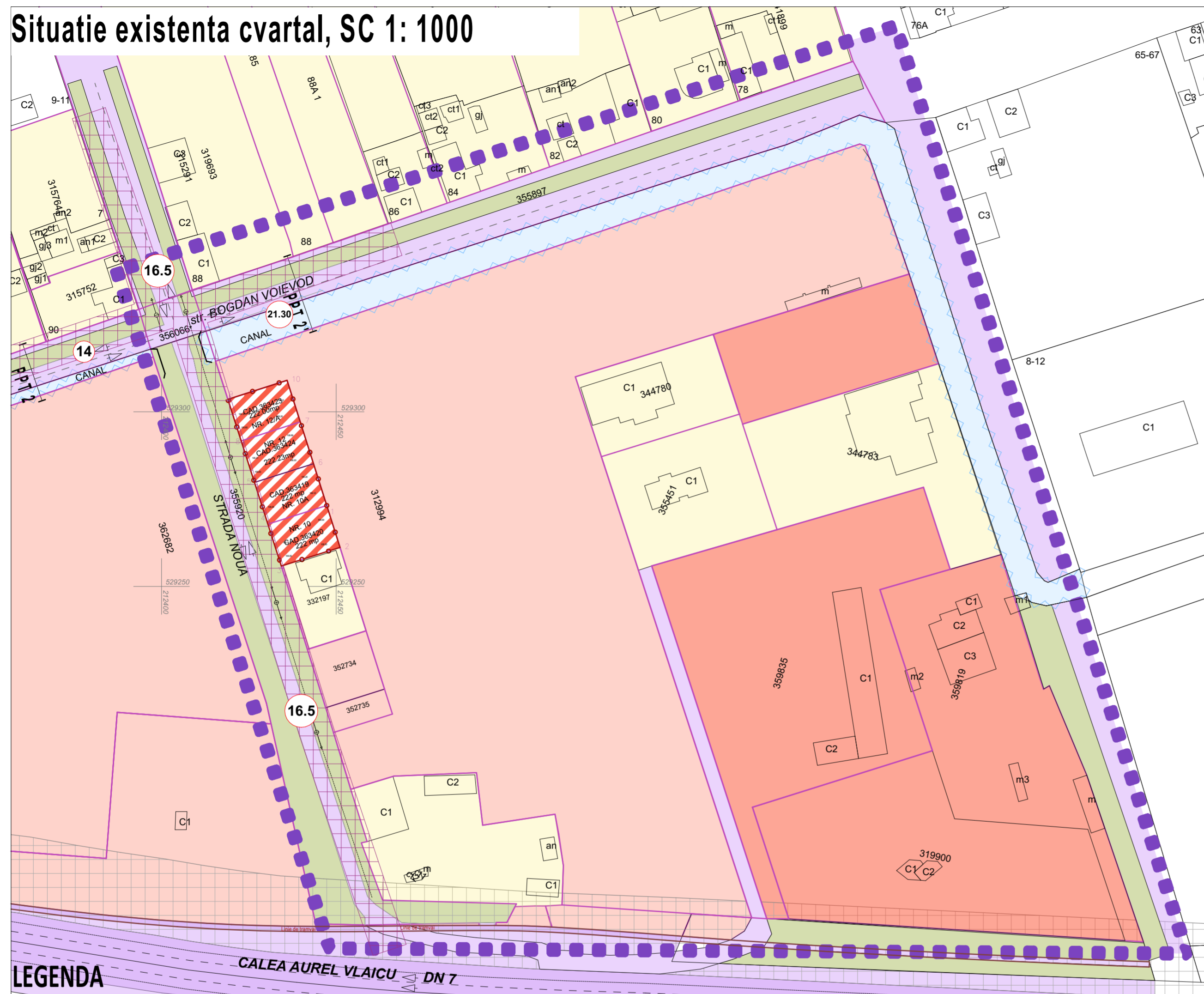


# Situatie existenta cvartal, SC 1: 1000



## LEGENDA

- LIMITE**
  - Limită teren studiat
  - Limite cadastrale existente
  - Limită zona de studiu
- CĂI DE COMUNICAȚIE**
  - Căi de comunicație rutieră și amenajări aferente existente
  - Zona verde publică/ de aliniament
- ZONIFICARE FUNCȚIONALĂ EXISTENTĂ**
  - Teren cu funcțiunea de servicii
- ZONIFICARE FUNCȚIONALĂ REGLEMENTĂRI EXISTENTE**
  - Zonă cu funcțiune de servicii și dotari
  - Zonă cu funcțiune locuire
  - Ape, canale de desecare
  - Construcții existente
- UTILITAȚI**
  - Linie electrică aeriană LEA
  - Zona protecție LEA în exploatare - 5m de la cel mai apropiat conductor
  - Zonă de protecție DN 7
  - Profil stradal

Parcela (CAD.363420)

Nr. Pct.	Coordonate pct.de contur		Lungimi laturi D(i,i+1)
	X [m]	Y [m]	
1	529273.175	212447.304	12.590
2	529261.174	212451.109	17.630
3	529255.850	212434.302	12.590
4	529267.838	212430.456	17.673

S(CAD.363420)=222.23mp P=60.483m

Parcela (CAD.1)

Nr. Pct.	Coordonate pct.de contur		Lungimi laturi D(i,i+1)
	X [m]	Y [m]	
5	529279.789	212426.621	17.716
6	529285.139	212443.510	12.551
1	529273.175	212447.304	17.673
4	529267.838	212430.456	12.551

S(CAD.1)=222.09mp P=60.492m

Parcela (Cad.363424)


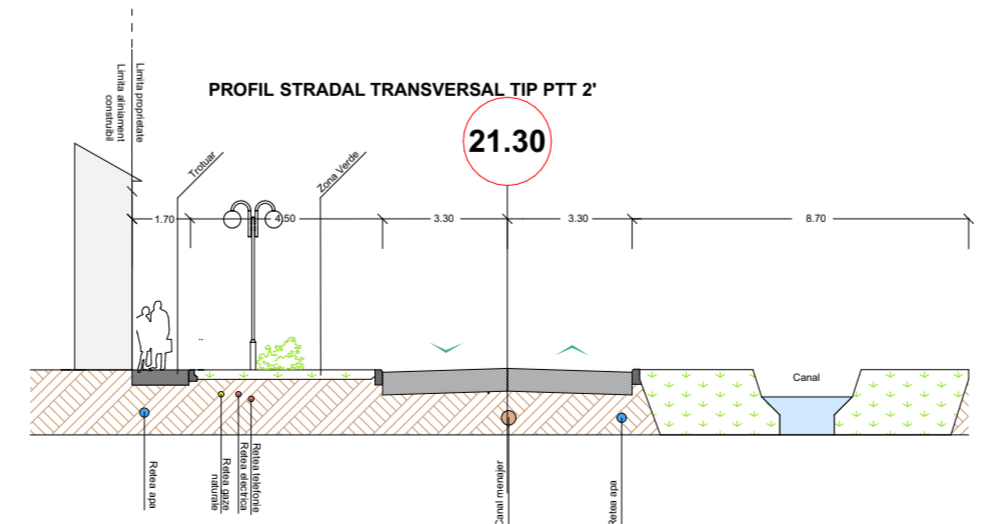
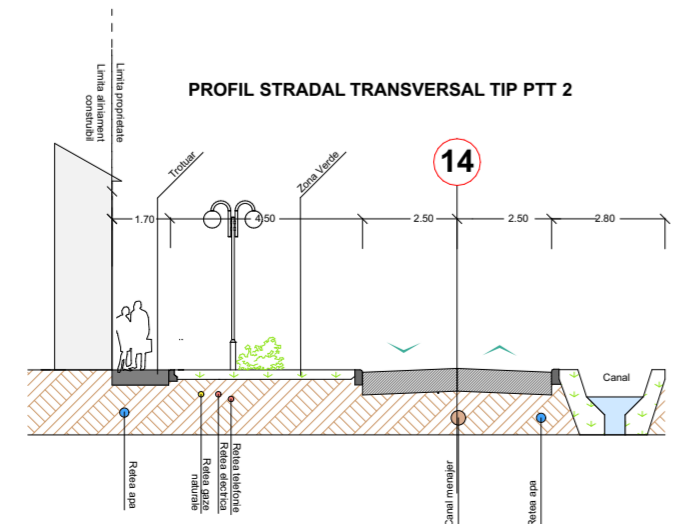
Nr. Pct.	Coordonate pct.de contur		Lungimi laturi D(i,i+1)
	X [m]	Y [m]	
7	529297.118	212439.715	12.566
6	529285.139	212443.510	17.716
5	529279.789	212426.621	12.488
8	529291.680	212422.805	17.763

S(Cad.363424)=222.22mp P=60.533m

Parcela (Cad.363423)

Nr. Pct.	Coordonate pct.de contur		Lungimi laturi D(i,i+1)
	X [m]	Y [m]	
9	529303.564	212418.991	17.810
10	529309.017	212435.946	12.482
7	529297.118	212439.715	17.763
8	529291.680	212422.805	12.481

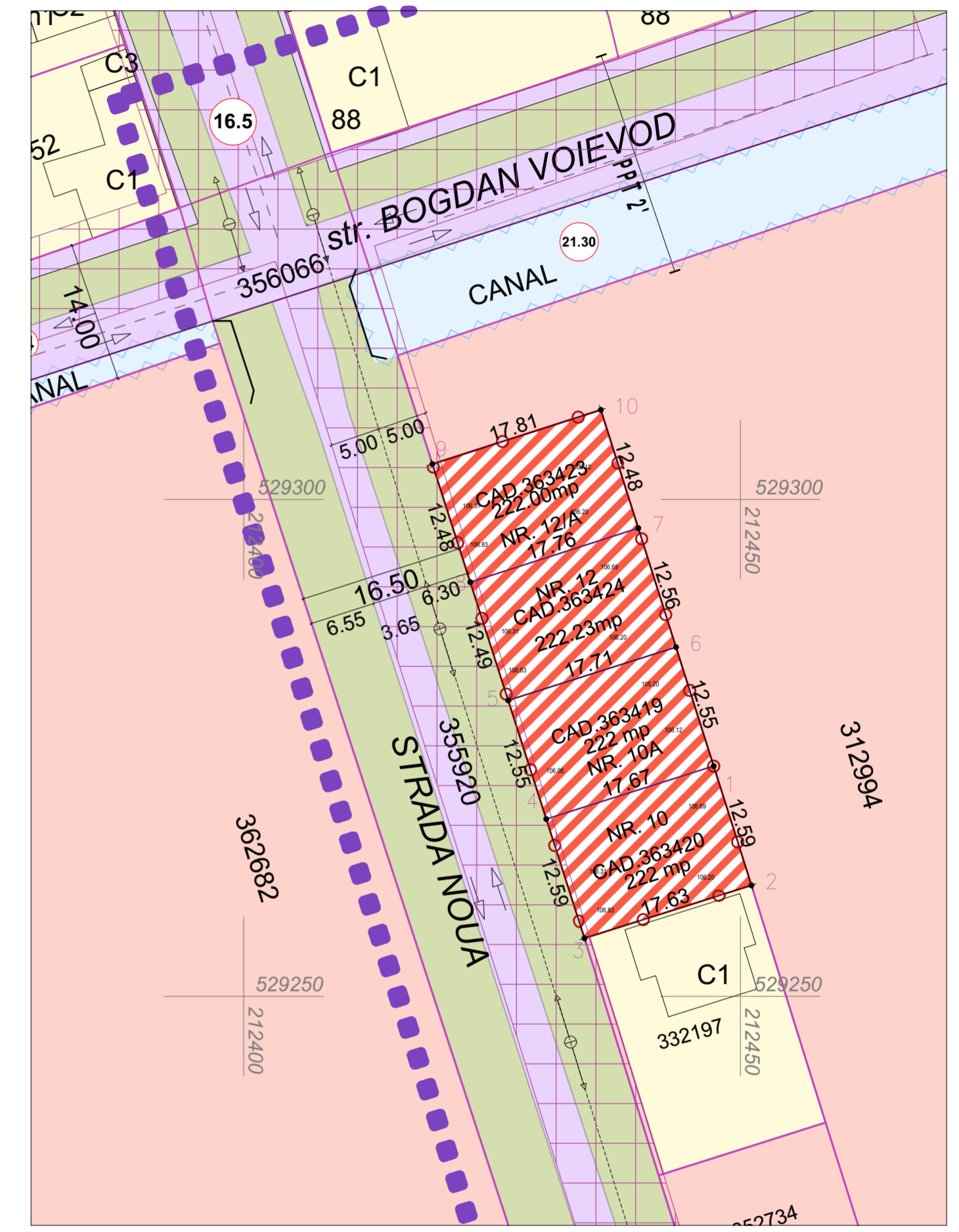
S(Cad.363423)=222.00mp P=60.536m



# SITUATIE EXISTENTA

## PUZ - LOCUINTE INDIVIDUALE

### SC 1:500



	Specialist RUR: arh. JIVAN Marius		Denumire proiect: PUZ LOCUINTE INDIVIDUALE		Pr. Nr.: 56/2023
	<b>S.C. POWER ON SOLUTIONS S.R.L.</b> Str. G. Musicescu, Nr.26, Timisoara, Timis e-mail: office@power-on.ro Tel: 0773 606 704		Initiator: BORDIANU CORNELIU SI BORDIANU DORU Amplasament: Mun. Arad, Jld. Arad, Str. Noua, CF. 363419, CF. 363420, CF. 363423, CF. 363424 Arad.		Faza: AVIZ OP.
	Nume	Semnatura	Scara	Data	Nr. plansa:
	arh. JIVAN Marius		1:1000, 1:500	MAI 2023	U1
Proiectat	arh. STANCU ISPAS Ioana			Denumire plansa: SITUATIE EXISTENTA	
Desenat	arh. STANCU ISPAS Ioana				